



GEOKART – INTERNATIONAL

sp. z o.o.

35-113 RZESZÓW, ul. Wita Stwosza 44

fax (0-17) 8564947, 86 414 62 tel. (0-17) 85 65 304, e-mail: geokart@geokart.com.pl

OBIEKT:

BUDOWA KANALIZACJI SANITARNEJ (GRAWITACYJNEJ I TŁOCZNEJ) WRAZ Z PRZYŁĄCZAMI ORAZ INFRASTRUKTURĄ TOWARZYSZĄCĄ I OBIEKTAMI TECHNICZNYMI W MIEJSCOWOŚCI PASZOWA I W CZĘŚCI MIEJSCOWOŚCI WAŃKOWA W GMINIE OLSZANICA.

INWESTOR:

GMINA OLSZANICA
38-722 Olszanica 81

**RODZAJ
OPRACOWANIA:**

OPERAT WODNOPRAWNY

na przekroczenia projektowaną kanalizacją sanitarną **potoku Borsukowiec, potoku Dopływ spod Żytyczyna, cieków bez nazwy, umocnienie brzegów w/w cieków** oraz zlokalizowanie kanalizacji i prowadzenie robót związanych z budową inwestycji **na obszarach szczególnego zagrożenia powodzią (Q1)** w miejscowości Paszowa i w części miejscowości Wańkowa w Gminie Olszanica.

Egz. nr 1

Autorzy opracowania:

Lp.	Branża	Funkcja	Imię i nazwisko, nr uprawnień	Podpis
1	Sanitarna	Projektant	mgr inż. Iwona Rybak Nr upr. PDK/0082/PWOS/05	
		Opracował	mgr inż. Sławomir Karwat	
		Opracował	mgr inż. Rafał Szwedo	

Rzeszów, grudzień 2014r.

Spis treści

Część opisowa

1.Podstawa opracowania.....	3
2.Zakres i cel opracowania.....	3
3.Dane dotyczące zakładu ubiegającego się o wydanie zezwolenia przekroczeń.....	4
4.Położenie i geomorfologia terenu.....	4
5.Cel i zakres zamierzonego korzystania z wód.....	5
6.Rodzaj urządzeń pomiarowych oraz znaków żeglugowych.....	5
7.Stan prawny nieruchomości usytuowanych w zasięgu oddziaływania zamierzonego korzystania z wód z podaniem siedziby i adresów ich właścicieli.....	5
8.Opis urządzeń wodnych, w tym położenie za pomocą współrzędnych geograficznych oraz podstawowe parametry charakteryzujące to urządzenie i warunki jego wykonania.....	10
9.Charakterystyka hydrologiczna cieku wodnego.....	16
10.Ustalenia wynikające z planu gospodarowania wodami na obszarze dorzecza i korzystania z wód regionu wodnego.....	17
11.Formy ochrony przyrody utworzone lub ustanowione na podstawie ustawy z dnia 16 kwietnia 2004 r. o ochronie przyrody, występujących w zasięgu oddziaływania zamierzonego korzystania z wód lub planowanych do wykonania urządzeń wodnych.....	18
12.Określenie wpływu gospodarki wodnej zakładu na wody powierzchniowe oraz podziemne, w szczególności na stan tych wód i realizację celów środowiskowych dla nich określonych.	19
13.Obowiązki zakładu ubiegającego się o wydanie pozwolenia wodnoprawnego w stosunku do osób trzecich.....	19
14.Planowany okres rozruchu i sposób postępowania w przypadku rozruchu, zatrzymania działalności bądź wystąpienia awarii lub uszkodzenia urządzeń pomiarowych oraz rozmiar, warunki korzystania z wód lub planowanych do wykonania urządzeń wodnych.....	20
15.Wniosek	21

Część graficzna

- Orientacja – rys.0
- Projekt zagospodarowania terenu – skala 1:1000 – rys.1-4
- Mapa ewidencyjna skala 1:2000 – rys.5-8
- Profile podłużny przejścia pod dnem cieków - skala 1:100/250 – rys.9-11
- Schemat umocnień brzegów – rys. 12

Spis załączników

- Warunki przekroczeń cieków wydane przez RZGW w Krakowie - pismo z dn. 29.08.2011r.
- Uzgodnienie przez RZGW w Krakowie operatu wodnoprawnego – pismo nr NZP-as-464-1-34.1/14/1074 z dnia 31.10.2014r.
- Decyzja Dyrektora RZGW w Krakowie zwalniająca z zakazów wykonania urządzeń wodnych, budowy innych obiektów budowlanych, zmiany ukształtowania terenu, składowania materiałów, wykonania innych robót oraz lokalizowania na obszarach szczególnego zagrożenia powodzią – pismo nr ZP-mj-770-443-1/14 z dnia 03.02.2015 r.
- kopie wypisów z ewidencji gruntów

Opis do operatu wodnoprawnego

na przekroczenia projektowaną kanalizacją sanitarną potoku Borsukowiec, potoku Dopływ spod Żytyczyna oraz cieków bez nazwy, budowie części sieci kanalizacji sanitarnej w obszarze bezpośredniego zagrożenia powodzią (Q1), umocnienie brzegów w/w cieków w miejscowości Paszowa i części miejscowości Wańkowa w gminie Olszanica.

1. Podstawa opracowania

Podstawą opracowania są następujące dokumenty:

- Umowa 35/III/2011 z dnia 11.07.2011r pomiędzy Gminą Olszanica, 38-722 Olszanica 81 a Geokart – International sp. z o.o. w Rzeszowie ul. Wita Stwosza 44
- Mapy do celów projektowych opracowane na podstawie zaktualizowanych map zasadniczych, przyjętych do zasobu Powiatowego Ośrodka Dokumentacji Geodezyjnej i Kartograficznej w Lesku.
- Warunki techniczne nr NZP-514/32/11 wydane przez Regionalny Zarząd Gospodarki Wodnej w Krakowie Zarząd Zlewni Sanu z Siedzibą Przemysłu z dnia 29.08.2011r.
- Prawo wodne z dnia 18 lipca 2001r (Dz. U. Nr 115, poz.1229 ze zm.),
- Rozporządzenie Ministra Środowiska z dnia 20 kwietnia 2007r. w sprawie warunków technicznych, jakim powinny odpowiadać budowle hydrotechniczne i ich usytuowanie. (Dz. U. Nr 86, poz. 579),
- Ustawa z dnia 7 lipca 1994 r. - Prawo budowlane – tekst jednolity Dz. U. 2006r. nr 156 poz. 1118,
- Polskie Normy powołane w przepisach techniczno – budowlanych,
- Wizja lokalna

2. Zakres i cel opracowania

Niniejszy operat wodnoprawny jest częścią dokumentacji projektowej pn. *Opracowanie kompletnej dokumentacji projektowo – kosztorysowej dla budowy kanalizacji sanitarnej (grawitacyjnej i tłocznej) wraz z przyłączami oraz infrastrukturą towarzyszącą i budowa oczyszczalni ścieków dla aglomeracji Olszanica” III Etap – Budowa kanalizacji sanitarnej (grawitacyjnej i tłocznej) wraz z przyłączami oraz infrastrukturą towarzyszącą i obiektami technicznymi w miejscowości Paszowa i w części miejscowości Wańkowa w gminie Olszanica.*

W przypadku wykonywania urządzeń wodnych oraz budowy innych obiektów budowlanych na obszarach szczególnego zagrożenia powodzią, a także w przypadku lokalizowania na tych obszarach przedsięwzięć mogących znacząco oddziaływać na

środowisko oraz gdy występują na obiekcie kolizje z wodami powierzchniowymi, podstawą uzyskania pozwolenia na budowę jest wcześniejsze uzyskanie pozwolenia wodnoprawnego.

Celem opracowania jest

- określenie szczegółowych warunków technicznych na wykonanie przekroczeń projektowaną kanalizacją sanitarną potoku Borsukowiec, potoku Dopływ spod Żytyczyna oraz cieków bez nazwy w miejscowości Paszowa i części miejscowości Wańkowa
- określenie szczegółowych warunków technicznych na wykonanie umocnień brzegów w miejscach zbliżeń projektowanej sieci do ww. cieków,
- określenie szczegółów dotyczących zlokalizowania i zakresu robót związanych z budową kanalizacji sanitarnej na obszarach szczególnego zagrożenia powodzią
- określenie obowiązków zakładu ubiegającego się o pozwolenie wodnoprawne wobec osób trzecich mających związek z planowaną inwestycją.

3. Dane dotyczące zakładu ubiegającego się o wydanie zezwolenia przekroczeń.

O wydanie pozwolenia wodnoprawnego na przekroczenie potoku Borsukowiec, potoku Dopływ spod Żytyczyna i cieków bez nazwy, ubiega się Gmina Olszanica będąca Inwestorem budowy projektowanej sieci kanalizacyjnej w miejscowości Paszowa i części miejscowości Wańkowa.

W imieniu Inwestora na podstawie umowy i stosownego upoważnienia występuje firma Geokart International Sp. z o.o. 35-113 Rzeszów ul. Wita Stwosza 44.

4. Położenie i geomorfologia terenu

Administracyjnie miejscowości Paszowa i Wańkowa położone są w gm. Olszanica w powiecie leskim w południowej części województwa podkarpackiego. Geograficznie Gmina Olszanica położona jest w południowo-wschodniej części Polski na pograniczu Bieszczadów i Pogórza Przemyskiego w obszarze o wybitnych walorach przyrodniczych Parku Krajobrazowego Gór Słonnych i Wschodniobeskidzkiego Obszaru Chronionego Krajobrazu.

Miejscowość Paszowa (około 380 - 440 m n.p.m) i Wańkowa położone są w północnej części gminy Olszanica. Paszowa otoczona jest wzniesieniami w większości porośniętymi lasami. Na południowy zachód od miejscowości rozciągają się Góry Słonne. Pomiędzy miejscowościami znajduje się wzniesienie (około 470 m n.p.m) porośnięte lasem.

Morfologia terenu ma ścisły związek z budową geologiczną podłoża, jego odpornością i głębokością rozcięcia. Szerokie strefy piaskowców rozdzielają wąskie smugi łupków - stąd wąskie doliny, słabo odmłodzone w strefie wododziału Sanu i Strwiąża. Zbudowane są one z odpornych piaskowców inoceramowych i krośnieńskich.

5. Cel i zakres zamierzonego korzystania z wód

Zakres zamierzonego korzystania z wód obejmuje wielokrotne przekroczenia projektowaną siecią kanalizacji sanitarnej potoku Borsukowiec, potoku Dopływ spod Żytyczyna i cieków bez nazwy znajdujących się na terenie miejscowości Paszowa i części miejscowości Wańkowa oraz budowę części kanalizacji sanitarnej w obszarze bezpośredniego zagrożenia powodzią (Q1) od potoku Borsukowiec.

Ponadto przy zbliżeniach projektowaną siecią kanalizacji na odległość mniejszą niż 10 m od górnych krawędzi skarp cieków, wymagane jest umocnienie skarp potoków.

Cel korzystania z wód wynika z konieczności skanalizowania wsi co przyczyni się do poprawy jakości życia mieszkańców regionu, a także spowoduje ochronę wód płynących, podziemnych i gleby przed skażeniem.

6. Rodzaj urządzeń pomiarowych oraz znaków żeglugowych

Ze względu na lokalny charakter cieków nie prowadzi się na nich stałych pomiarów i obserwacji wodowskazowych rejestrujących wielkości przepływów wód ani też analizy jakości wody w ramach państwowego monitoringu wód. Nie jest możliwe prowadzenie na nich żeglugi.

7. Stan prawny nieruchomości usytuowanych w zasięgu oddziaływania zamierzonego korzystania z wód z podaniem siedziby i adresów ich właścicieli

Tabela nr 1. Wykaz i stan prawny działek graniczących z obiektami wodnymi w miejscach projektowanych przekroczeń.

Numer przekroczenia	Działka Sąsiadująca	Przekraczany ciek/ nr ewid. działki/ własność	Działka Sąsiadująca
OBRĘB EWIDENCYJNY PASZOWA			
PB1	342 Stanisław Michalik Paszowa 3 Helena Michalik Paszowa 3	238/7 potok Borsukowiec Regionalny Zarząd Gospodarki Wodnej w Krakowie Inspektorat w Przemysłu ul. Jana Pawła II 6, 37-700 Przemyśl	10/2 Gmina Olszanica Olszanica 81
PB2	13 Eugeniusz Kuczaj Paszowa 11 Renata Kuczaj Paszowa 11	238/7 potok Borsukowiec Regionalny Zarząd Gospodarki Wodnej w Krakowie Inspektorat w Przemysłu	347/2 Eugeniusz Kuczaj Paszowa 11 Renata Kuczaj Paszowa 11

*Operat wodnoprawny na przekroczenie potoku Borsukowiec, potoku Dopływ spod Żytuczyna i cieków bez nazwy
kanalizacją sanitarną oraz umocnienie brzegów.*

Numer przekroczenia	Działka Sąsiadująca	Przekraczany ciek/ nr ewid. działki/ własność	Działka Sąsiadująca
		ul. Jana Pawła II 6, 37-700 Przemyśl	
PB3	336/3 Powiat Leski Powiatowy Zarząd Dróg ul. Bieszczadzka 40, 38-606 Baligród	238/7 potok Borsukowiec Regionalny Zarząd Gospodarki Wodnej w Krakowie Inspektorat w Przemyślu ul. Jana Pawła II 6, 37-700 Przemyśl	348/2, 348/1 Powiat Leski Powiatowy Zarząd Dróg ul. Bieszczadzka 40, 38-606 Baligród 373/2 Agnieszka Ziobro Paszowa 9
PB4	104/2 Gmina Olszanica Olszanica 81 104/1 Powiat Leski Powiatowy Zarząd Dróg ul. Bieszczadzka 40, 38-606 Baligród	238/7 potok Borsukowiec Regionalny Zarząd Gospodarki Wodnej w Krakowie Inspektorat w Przemyślu ul. Jana Pawła II 6, 37-700 Przemyśl	281/3 Stanisław Długosz Paszowa 47 Maria Długosz Paszowa 47
PB5	195 Dariusz Kuczaj Paszowa 33	238/7 potok Borsukowiec Regionalny Zarząd Gospodarki Wodnej w Krakowie Inspektorat w Przemyślu ul. Jana Pawła II 6, 37-700 Przemyśl	197/1 Paweł Salomon Uherce Mineralne 153/221/8
PB6	204 Tadeusz Majka Paszowa 35 Wiesław Majka Paszowa 35	238/7 potok Borsukowiec Regionalny Zarząd Gospodarki Wodnej w Krakowie Inspektorat w Przemyślu ul. Jana Pawła II 6, 37-700 Przemyśl	211 Gmina Olszanica Olszanica 81
PB7	307/2 Roman Michałek Paszowa 38 Małgorzata Michałek Paszowa 38	238/7 potok Borsukowiec Regionalny Zarząd Gospodarki Wodnej w Krakowie Inspektorat w Przemyślu ul. Jana Pawła II 6, 37-700 Przemyśl	250 Roman Michałek Paszowa 38 Małgorzata Michałek Paszowa 38
PR1a, PR1b	28 Gmina Olszanica Olszanica 81	94 Dopływ spod Żytuczyna Regionalny Zarząd Gospodarki Wodnej w Krakowie Inspektorat w Przemyślu ul. Jana Pawła II 6, 37-700 Przemyśl	104/2 Gmina Olszanica Olszanica 81
PR2	198 Maria Wota Paszowa 32 251 Gmina Olszanica Olszanica 81 299 Marian Steczek Paszowa 24 Danuta Steczek Paszowa 24	298 ciek bez nazwy Regionalny Zarząd Gospodarki Wodnej w Krakowie Inspektorat w Przemyślu ul. Jana Pawła II 6, 37-700 Przemyśl	295 Wincenty Dębski Paszowa 35
PR3	299 Marian Steczek Paszowa 24 Danuta Steczek Paszowa 24	298 ciek bez nazwy Regionalny Zarząd Gospodarki Wodnej w Krakowie Inspektorat w Przemyślu ul. Jana Pawła II 6, 37-700 Przemyśl	295 Wincenty Dębski Paszowa 35

Operat wodnoprawny na przekroczenie potoku Borsukowiec, potoku Dopływ spod Żytyczyna i cieków bez nazwy
kanalizacją sanitarną oraz umocnienie brzegów.

Numer przekroczenia	Działka Sąsiadująca	Przekraczany ciek/ nr ewid. działki/ własność	Działka Sąsiadująca
OBRĘB EWIDENCYJNY WAŃKOWA			
PR4	6 Powiat Leski Powiatowy Zarząd Dróg ul. Bieszczadzka 40, 38-606 Baligród	22 ciek bez nazwy Regionalny Zarząd Gospodarki Wodnej w Krakowie Inspektorat w Przemyśle ul. Jana Pawła II 6, 37-700 Przemyśl	9 Powiat Leski Powiatowy Zarząd Dróg ul. Bieszczadzka 40, 38-606 Baligród

Tabela nr 2. Wykaz i stan prawny działek graniczących z obiektami wodnymi w miejscach projektowanych umocnień:

Numer ubezpieczenia	Brzeg lewy	Ciek wodny	Brzeg prawy
OBRĘB EWIDENCYJNY PASZOWA			
1-1'	-	238/7 potok Borsukowiec Regionalny Zarząd Gospodarki Wodnej w Krakowie Inspektorat w Przemyśle ul. Jana Pawła II 6, 37-700 Przemyśl	334/2 Ryszard Jaworski Paszowa 15 Janina Jaworski Paszowa 15
2-2'	-	94 Dopływ spod Żytyczyna Regionalny Zarząd Gospodarki Wodnej w Krakowie Inspektorat w Przemyśle ul. Jana Pawła II 6, 37-700 Przemyśl	- (Umocnienie na działce ciek)
3-3'	-	238/7 potok Borsukowiec Regionalny Zarząd Gospodarki Wodnej w Krakowie Inspektorat w Przemyśle ul. Jana Pawła II 6, 37-700 Przemyśl	- (Umocnienie na działce ciek)
4-4'	-	416 ciek bez nazwy Regionalny Zarząd Gospodarki Wodnej w Krakowie Inspektorat w Przemyśle ul. Jana Pawła II 6, 37-700 Przemyśl	398 Stanisław Długosz Paszowa 47 Maria Długosz Paszowa 47 403/2 Arkadiusz Gamoń Paszowa 48 Elżbieta Gamoń Paszowa 48 Marek Gamoń Paszowa 48 Krystyna Gamoń Paszowa 48
5-5'	-	416 ciek bez nazwy Regionalny Zarząd Gospodarki Wodnej w Krakowie Inspektorat w Przemyśle ul. Jana Pawła II 6, 37-700 Przemyśl	406/2 Tomasz Majka Paszowa 49
6-6'	-	238/7 potok Borsukowiec Regionalny Zarząd Gospodarki Wodnej w Krakowie Inspektorat w Przemyśle ul. Jana Pawła II 6, 37-700 Przemyśl	266 Mieczysław Grucel ul. Mikołajczyka 14/168, 35-209 Rzeszów 265 Franciszek Tobiasz Paszowa 27

Operat wodnoprawny na przekroczenie potoku Borsukowiec, potoku Dopływ spod Żytyczyna i cieków bez nazwy kanalizacją sanitarną oraz umocnienie brzegów.

7-7'	-	238/7 potok Borsukowiec Regionalny Zarząd Gospodarki Wodnej w Krakowie Inspektorat w Przemysłu ul. Jana Pawła II 6, 37-700 Przemysł	265 Franciszek Tobiasz Paszowa 27
8-8'	-	238/7 potok Borsukowiec Regionalny Zarząd Gospodarki Wodnej w Krakowie Inspektorat w Przemysłu ul. Jana Pawła II 6, 37-700 Przemysł	256/1 Radosław Babina Rakowa 33, 38-535 Tyrawa Wołoska Katarzyna Tymoczko - Babina Tyrawa Solna 93, 38-502 Mrzyglód 256/2 Piotr Kurasiński ul. Przełęcz 5/1, 60-115 Poznań Lucyna Kurasińska ul. Przełęcz 5/1, 60-115 Poznań
9-9'	295 Wincenty Dębski Paszowa 35	298 ciek bez nazwy Regionalny Zarząd Gospodarki Wodnej w Krakowie Inspektorat w Przemysłu ul. Jana Pawła II 6, 37-700 Przemysł	-
10-10'	- (Umocnienie na działce ciek)	298 ciek bez nazwy Regionalny Zarząd Gospodarki Wodnej w Krakowie Inspektorat w Przemysłu ul. Jana Pawła II 6, 37-700 Przemysł	-
11-11'	251 Gmina Olszanica Olszanica 81 307/2 Roman Michałek Paszowa 38 Małgorzata Michałek Paszowa 38	238/7 potok Borsukowiec Regionalny Zarząd Gospodarki Wodnej w Krakowie Inspektorat w Przemysłu ul. Jana Pawła II 6, 37-700 Przemysł	-

Tabela nr 3. Wykaz i stan prawny działek objętych inwestycją usytuowanych w obszarze szczególnego zagrożenia powodzią:

NR DZIAŁKI	WŁAŚCICIEL / WŁADAJĄCY	ADRES
OBRĘB EWIDENCYJNY PASZOWA		
10/2	GMINA OLSZANICA	38-722 OLSZANICA 81
10/5	STANISŁAW MICHALIK	PASZOWA 3, 38-711 ROPIENKA
	HELENA MICHALIK	PASZOWA 3, 38-711 ROPIENKA
24/1	ANDRZEJ MARCINIAK	UL.SAPERÓW ŚLĄSKICH 6d/41, 41-400 MYŚŁOWICE
24/2	ANDRZEJ BORUCKI	UL. MURZYNOWSKIEGO 7, 13-100 NIDZICA
	LEOKADIA BORUCKA	PASZOWA 14, 38-711 ROPIENKA
195	DARIUSZ KUCZAJ	PASZOWA 33, 38-711 ROPIENKA
197/1	PAWEŁ SALOMON	UHERCE MINERALNE 153/221/8, 38-623 UHERCE MINERALNE
198	MARIA WOTA	PASZOWA 32, 38-711 UHERCE MINERALNE
204	TADEUSZ MAJKA	PASZOWA 35, 38-711 ROPIENKA

Operat wodnoprawny na przekroczenie potoku Borsukowiec, potoku Dopływ spod Żytyczyna i cieków bez nazwy kanalizacją sanitarną oraz umocnienie brzegów.

NR DZIAŁKI	WŁAŚCICIEL / WŁADAJĄCY	ADRES
	WIESŁAW MAJKA	PASZOWA 35, 38-711 ROPIENKA
238/7	SKARB PAŃSTWA REGIONALNY ZARZĄD GOSPODARKI WODNEJ W KRAKOWIE INSPEKTORAT W PRZEMYŚLU	UL. JANA PAWŁA II 6, 37-700 PRZEMYŚL
241	GMINA OLSZANICA	38-722 OLSZANICA 81
250	ROMAN MICHAŁEK MAŁGORZATA MICHAŁEK	PASZOWA 38, 38-711 ROPIENKA PASZOWA 38, 38-711 ROPIENKA
251	GMINA OLSZANICA	38-722 OLSZANICA 81
255	GMINA OLSZANICA	38-722 OLSZANICA 81
256/1	RADOSŁAW BABINA KATARZYNA TYMOCZKO - BABINA	RAKOWA 33, 38-535 TYRAWA WOŁOSKA TYRAWA SOLNA 93, 38-503 MRZYGLÓD
256/2	PIOTR KURASIŃSKI LUCYNA KURASIŃSKA	UL. PRZEŁĘCZ 5/1, 60-115 POZNAŃ UL. PRZEŁĘCZ 5/1, 60-115 POZNAŃ
265	FRANCISZEK TOBIASZ	PASZOWA 27, 38-711 ROPIENKA
266	MIECZYŚLAW GRUCEL	UL. MIKOŁAJCZYKA 14/168, 35-209 RZESZÓW
295	WINCENTY DĘBSKI	PASZOWA 35, 38-711 ROPIENKA
298	SKARB PAŃSTWA REGIONALNY ZARZĄD GOSPODARKI WODNEJ W KRAKOWIE INSPEKTORAT W PRZEMYŚLU	UL. JANA PAWŁA II 6, 37-700 PRZEMYŚL
307/2	ROMAN MICHAŁEK MAŁGORZATA MICHAŁEK	PASZOWA 38, 38-711 ROPIENKA PASZOWA 38, 38-711 ROPIENKA
308	ROMAN MICHAŁEK MAŁGORZATA MICHAŁEK	PASZOWA 38, 38-711 ROPIENKA PASZOWA 38, 38-711 ROPIENKA
334/2	RYSZARD JAWORSKI JANINA JAWORSKA	PASZOWA 15, 38-711 ROPIENKA PASZOWA 15, 38-711 ROPIENKA
335/2	RYSZARD JAWORSKI JANINA JAWORSKA	PASZOWA 15, 38-711 ROPIENKA PASZOWA 15, 38-711 ROPIENKA
336/1	POWIAT LESKI POWIATOWY ZARZĄD DRÓG	UL. RYNEK 1, 38-600 LESKO UL. BIESZCZADZKA 40, 38-607 BALIGRÓD
336/4	POWIAT LESKI POWIATOWY ZARZĄD DRÓG	UL. RYNEK 1, 38-600 LESKO UL. BIESZCZADZKA 40, 38-607 BALIGRÓD
339	CZESŁAW MICHAŁIK ZOFIA MICHAŁIK	PASZOWA 2, 38-711 ROPIENKA PASZOWA 2, 38-711 ROPIENKA
341/1	GMINA OLSZANICA	38-722 OLSZANICA 81
342	STANISŁAW MICHAŁIK HELENA MICHAŁIK	PASZOWA 3, 38-711 ROPIENKA PASZOWA 3, 38-711 ROPIENKA
348/1	POWIAT LESKI POWIATOWY ZARZĄD DRÓG	UL. RYNEK 1, 38-600 LESKO UL. BIESZCZADZKA 40, 38-607 BALIGRÓD
348/2	POWIAT LESKI POWIATOWY ZARZĄD DRÓG	UL. RYNEK 1, 38-600 LESKO UL. BIESZCZADZKA 40, 38-607 BALIGRÓD
378/4	JERZY ANTOLAK DANUTA ANTOLAK	PASZOWA 14, 38-711 ROPIENKA PASZOWA 14, 38-711 ROPIENKA
378/5	JERZY ANTOLAK DANUTA ANTOLAK	PASZOWA 14, 38-711 ROPIENKA PASZOWA 14, 38-711 ROPIENKA
378/6	MARIAN ŚLAZYK NATALIA ŚLAZYK	PASZOWA 14, 38-711 ROPIENKA PASZOWA 14, 38-711 ROPIENKA

Gmina Olszanica posiada prawo do dysponowania nieruchomościami na cele budowlane dla działek graniczących z ciekami w miejscach przekroczeń i zbliżeń do nich na podstawie umów spisywanych z właścicielami nieruchomości.

8. Opis urządzeń wodnych, w tym położenie za pomocą współrzędnych geograficznych oraz podstawowe parametry charakteryzujące to urządzenie i warunki jego wykonania

a. Przekroczenia potoków

Przekroczenie cieku wodnego kanalizacją sanitarną nie jest urządzeniem wodnym, jednak zgodnie z ustawą Prawo wodne stosuje się wobec niego przepisy jak dla urządzeń wodnych. Parametry techniczne rurociągu i współrzędne geograficzne przekroczeń przedstawia tabela poniżej.

Tabela nr 4. Charakterystyczne parametry przekroczenia cieków:

Numer przekroczenia	Potok - Kilometraż przekroczenia	Średnica i materiał rury przewodowej	Materiał średnica długość rury ochronnej	Rzędna dna cieku	Długość rury ochronnej w granicach działki należącej do RZGW	Głębokość posadowienia (od rzeczywistego dna cieku do wierzchu rury ochronnej)	Powierzchnia gruntów Skarbu Państwa pokrytych wodami zajętych pod przedmiotowe urządzenia [m²]	Współrzędne geograficzne przekroczenia
				Rzędna górnej krawędzi rury ochronnej				
OBRĘB EWIDENCYJNY PASZOWA								
PB1	Borsukowiec km 2+300	PE 90 mm	PEHD 200 mm L=19,4 m	376,34	17,4 m	1,50 m	3,48	N: 49° 32' 30,67" E: 22° 24' 28,23"
				374,84				
PB2	Borsukowiec km 2+700	PVC 200 mm	PEHD 355 mm L=35,0 m	381,22	33,7 m	1,52 m	11,96	N: 49° 32' 24,22" E: 22° 24' 43,99"
				379,70				
PB3	Borsukowiec km 2+850	PVC 200 mm	PEHD 355 mm L=44,0 m	382,71	11,5 m	1,50 m	4,08	N: 49° 32' 21,04" E: 22° 24' 51,05"
				381,21				
PB4	Borsukowiec km 3+850	PE 90 mm	PEHD 200 mm L=98,9 m	390,57	66,3 m	1,53 m	13,26	N: 49° 32' 13,45" E: 22° 25' 12,45"
				389,04				
PB5	Borsukowiec km 4+450	PVC 200 mm	PEHD 355 mm L=5,0 m	408,20	3,9 m	1,53 m	1,38	N: 49° 32' 4,20" E: 22° 26' 1,85"
				406,67				
PB6	Borsukowiec km 4+760	PVC 200 mm	PEHD 355 mm L=14,0 m	413,62	10,0 m	1,50 m	3,55	N: 49° 31' 59,32" E: 22° 26' 12,42"
				412,12				
PB7	Borsukowiec km 4+910	PVC 200 mm	PEHD 355 mm L=8,0 m	415,64	4,8 m	1,51 m	1,7	N: 49° 31' 55,21" E: 22° 26' 16,88"
				414,13				
PR1a	Dopływ spod Żytyczyna km 0+031	PVC 200 mm	PEHD 355 mm L=25,5 m	388,78	11,7 m	1,41 m	4,15	N: 49° 32' 16,03" E: 22° 25' 8,34"
				387,37				
PR1b	Dopływ spod Żytyczyna km 0+030	PE 90 mm	PEHD 200 mm L=26,5 m	388,78	11,7 m	1,51 m	2,34	N: 49° 32' 16,01" E: 22° 25' 8,32"
				387,27				

Numer przekroczenia	Potok - Kilometraż przekroczenia	Średnica i materiał rury przewodowej	Materiał średnica długość rury ochronnej	Rzędna dna cieku	Długość rury ochronnej w granicach działki należącej do RZGW	Głębokość posadowienia (od rzeczywistego dna cieku do wierzchu rury ochronnej)	Powierzchnia gruntów Skarbu Państwa pokrytych wodami zajętych pod przedmiotowe urządzenia [m²]	Współrzędne geograficzne przekroczenia
				Rzędna górnej krawędzi rury ochronnej				
PR2	Ciek bez nazwy km 0+069	PVC 200 m	PEHD 355 mm L=22,6 m	409,20	8,0 m	1,50 m	2,84	N: 49° 32' 2,10'' E: 22° 26' 1,94''
				407,70				
PR3	Ciek bez nazwy km 0+108	PVC 200 mm	PEHD 355 mm L=8,5 m	410,06	7,7 m	1,50 m	2,73	N: 49° 32' 1,88'' E: 22° 26' 1,46''
				408,56				
OBRĘB EWIDENCYJNY WAŃKOWA								
PR4	Ciek bez nazwy km 0+520	PE 90 mm	PEHD 200 mm L=31,8 m	415,30	6,5 m	1,64 m	1,3	N: 49° 30' 44,60'' E: 22° 27' 49,13''
				413,66				

Opis rozwiązań technicznych

Rura kanalizacyjna zostanie umieszczona w rurze osłonowej na płozach ślizgowych. Skrajnia rury osłonowej zaprojektowana została na głębokości min. 1,4m poniżej rzędnej rzeczywistego (niezamulonego) dna potoku. Końce rury ochronnej zabezpieczone zostaną opaskami termokurczliwymi lub manszetami z elastomeru.

Z uwagi na uniknięcie szkód powstałych w miejscu przekroczenia cieku sieciami, dla ochrony samej sieci a także uwzględniając walory środowiskowe, przejście pod ciekim zostanie wykonane metodą bezwykopową za pomocą horyzontalnego przewiertu sterowanego bez naruszania skarp cieku.

Jest to jedna z najskuteczniejszych metod bezwykopowej zabudowy rur na potrzeby wykonywania instalacji podziemnych. Pozwala na zabudowę rur w każdych warunkach gruntowych. W zależności od złożoności zadania dobierany jest odpowiedni zestaw wiertniczy, który zagwarantuje należyte wykonanie powierzonego zadania przy jednoczesnej optymalizacji kosztów wykonania.

Przewiert sterowany może przebiegać między wcześniej wykonanymi wykopami: początkowym i końcowym lub bezpośrednio z powierzchni ziemi po ustawieniu wiertnicy tak, aby wwiercała się w grunt pod żądanym kątem.

Miejsce przekroczenia będzie trwale oznakowane w terenie słupkami betonowymi wkopanymi przy górnych krawędziach obu skarp, prostopadle do osi prowadzonego przewodu kanalizacyjnego. Zaleca się wykonanie przekroczenia cieku w okresie niskich stanów wód.

Opisana metoda nie powoduje uszkodzenia struktury dna potoku.

Dokładną lokalizację miejsc przekroczeń potoków wskazano i opisano na planach sytuacyjnych i przekrojach.

b. Zbliżenia projektowanej sieci do potoków

Przy zbliżeniu projektowanej sieci kanalizacji sanitarnej do linii brzegowej na odległość mniejszą niż 10m projektuje się wykonać ubezpieczenia brzegów cieków.

Tabela nr 5. Zestawienie ubezpieczeń potoków

Odcinek	Nr ewid. dz, nazwa potoku	Długość umocnienia	Kilometraż / współrzędne geograficzne	
OBREB EWIDENCYJNY PASZOWA				
Odcinek 1-1' <i>Ubezpieczenie skarp</i>	238/7 Potok Borsukowiec	15 m	1: 3+215	1': 3+230
			N: 49°32'16,22"	N: 49°32'16,21"
			E: 22°25'4,57"	E: 22°25'5,27"
Odcinek 2-2'	94	15 m	2: 0+031	2': 0+046

Odcinek	Nr ewid. dz, nazwa potoku	Długość umocnienia	Kilometraż / współrzędne geograficzne	
<i>Ubezpieczenie skarp</i>	Dopływ spod Żytyczyna		N: 49°32'16,07" E: 22°25'8,19"	N: 49°32'16,43" E: 22°25'8,78"
Odcinek 3-3' <i>Ubezpieczenie skarp</i>	238/7 Potok Borsukowiec	44 m	3: 3+370 N: 49°32'13,84" E: 22°25'10,45"	3': 3+414 N: 49°32'13,54" E: 22°25'12,39"
Odcinek 4-4' <i>Ubezpieczenie skarp</i>	416 Ciek bez nazwy	62 m	4: 0+210 N: 49°32'7,05" E: 22°25'14,77"	4': 0+270 N: 49°32'5,77" E: 22°25'17,12"
Odcinek 5-5' <i>Ubezpieczenie skarp</i>	416 Ciek bez nazwy	28 m	5: 0+330 N: 49°32'5,06" E: 22°25'19,71"	5': 0+355 N: 49°32'4,60" E: 22°25'20,71"
Odcinek 6-6' <i>Ubezpieczenie skarp</i>	238/7 Potok Borsukowiec	11 m	6: 3+950 N: 49°32'10,40" E: 22°25'39,94"	6': 3+961 N: 49°32'10,57" E: 22°25'40,44"
Odcinek 7-7' <i>Ubezpieczenie skarp</i>	238/7 Potok Borsukowiec	16 m	7: 4+000 N: 49°32'10,50" E: 22°25'42,43"	7': 4+016 N: 49°32'10,25" E: 22°25'42,94"
Odcinek 8-8' <i>Ubezpieczenie skarp</i>	238/7 Potok Borsukowiec	80 m	8: 4+200 N: 49°32'7,59" E: 22°25'50,91"	8': 4+280 N: 49°32'6,85" E: 22°25'54,61"
Odcinek 9-9' <i>Ubezpieczenie skarp</i>	298 Ciek bez nazwy	19 m	9: 0+030 N: 49°32'2,64" E: 22°26'0,79"	9': 0+050 N: 49°32'3,10" E: 22°26'1,27"
Odcinek 10-10' <i>Ubezpieczenie skarp</i>	298 Ciek bez nazwy	11 m	10: 0+065 N: 49°32'2,96" E: 22°26'1,85"	10': 0+077 N: 49°32'2,64" E: 22°26'2,03"
Odcinek 11-11' <i>Ubezpieczenie skarp</i>	238/7 Potok Borsukowiec	14 m	11: 4+905 N: 49°31'55,41" E: 22°26'16,89"	11': 4+920 N: 49°31'54,99" E: 22°26'16,63"

Opis rozwiązań technicznych

Skarpy potoku projektuje się umocnić za pomocą narzutu kamiennego w płótkach faszynowych. Narzut kamienny projektuje się wykonać z kamienia kalibracji 20 – 30 cm. Umocnienie wykonać do wysokości 1,5m lub wysokości skarpy (jeżeli jest niższa). Rysunki szczegółowe wykonania umocnienia w części graficznej opracowania. Lokalizacja umocnień zgodnie z planem sytuacyjnym.

c. Lokalizacja inwestycji na obszarze bezpośredniego zagrożenia powodzią

Zgodnie z przedstawioną częścią graficzną operatu projektowana sieć kanalizacji sanitarnej zlokalizowana będzie na obszarach szczególnego zagrożenia powodzią. Obszary te zostały wyznaczone w opracowaniu sporządzonym przez RZGW pn. „Wyznaczanie obszarów bezpośredniego zagrożenia powodzią w zlewni Sanu jako integralny element studium ochrony przeciwpowodziowej”.

Na ww. obszarze przedstawiono przebieg projektowanej sieci, lokalizację studzienek wraz z określeniem ich rzędnych.

Wykaz działek przez które przebiega inwestycja znajdujących się w terenie zalewowym przedstawiono w tabeli nr 3 przedmiotowego operatu.

W obszarze bezpośredniego zagrożenia powodzią (Q1) zlokalizowane będą następujące odcinki projektowanej sieci kanalizacyjnej przedstawione na mapie sytuacyjno - wysokościowej:

Odcinek	Kanalizacja	Długość odcinka w terenie szczególnego zagrożenia powodzią (około) [m]
A-B	Tłoczna	14
B-C	Grawitacyjna	4
	Tłoczna	61
D-E	Grawitacyjna	27
F-G	Grawitacyjna	22
H-I	Grawitacyjna	41
J-K	Grawitacyjna	203
	Tłoczna	182
L-M	Tłoczna	11
N-O	Grawitacyjna	70
P-Q	Grawitacyjna	105
R-S	Grawitacyjna	11
T-U	Grawitacyjna	54

- Całkowita długość kanalizacji grawitacyjnej PVC160 i PVC200 wraz z przyłączami –
L = ok. 540 m

Całkowita długość kanalizacji tłocznej PE90 – L = ok. 270 m

Opis rozwiązań technicznych - zakres robót prowadzonych na obszarze szczególnego zagrożenia powodzią

Przed przystąpieniem do budowy sieci trasa kanalizacji wraz z zaznaczeniem studzienek zostanie wytyczona w terenie przez uprawnionego geodetę.

Roboty ziemne związane z budową kanalizacji, w zależności od zagospodarowania i uzbrojenia terenu, będą prowadzone ręcznie lub mechanicznie. W pobliżu istniejącego uzbrojenia roboty ziemne prowadzone będą pod nadzorem administratora uzbrojenia.

W większości kanalizacja będzie budowana metodą tradycyjną - wykopową, jedynie przy przekroczeniach cieków i dróg o nawierzchni asfaltowej posadowienie rurociągów odbywać się będzie metodą bezwykopową za pomocą przewiertów lub przecisków.

Z pasa budowlano - montażowego zostanie zebrana warstwa humusu, która po zakończeniu robót zostanie rozplantowana w pasie robót. Kanalizacja układana będzie w wykopach liniowych o głębokościach podanych na planie sytuacyjnym.

Rurociągi układane będą na podłożu stabilizowanym mechanicznie. W zależności od poziomu wód gruntowych zostanie wykonana podsypka piaskowa o grubości 15 cm lub filtracyjna ze żwiru lub tłucznia (gęstość uziarnienia 4-20 mm). Dno wykopu zostanie wyprofilowane zgodnie z zaprojektowanym spadkiem. Budowa kanału będzie prowadzona od jego najniższego punktu.

Montaż kanałów, studzienek i pompowni prowadzona będzie zgodnie z wytycznymi i instrukcjami podanymi przez producentów poszczególnych materiałów.

Przewidywana głębokość wykopów około 1,6-5,4 m.

9. Charakterystyka hydrologiczna cieków wodnych

Wg podziału hydrologicznego, obszar gminy zalicza się do Podregionu Zewnętrzno-karpacczego.

Pod względem administracyjnym przedmiotowe cieków położone są w obszarze regionu wodnego będącego w kompetencji RZGW Przemyśl.

Potok Borsukowiec jest lewym dopływem Tyrawki, ta z kolei jest prawym dopływem Sanu. Omawiany potok ma długość ok. 7,5 km. Jest ciekami czwartego rzędu. Skarpy potoku są w przeważającym stopniu nieuregulowane lokalnie bardzo strome. Początek cieków znajduje się na obszarze miejscowości Paszowa, wody spływają z terenów leśnych znajdujących się na wschodzie od miejscowości.

Potok Dopływ spod Żytyczyna jest prawym dopływem potoku Borsukowiec. Jest ciekami piątego rzędu o długości ok 4,8 km. Skarpy potoku są w przeważającym stopniu nieuregulowane porośnięte trawą i krzewami.

Pozostałe przekraczane cieków nie posiadają nazwy. Skarpy są nieuregulowane, porośnięte trawą i krzewami.

Ze względu na lokalny charakter ww. potoków nie prowadzi się na nich stałych pomiarów i obserwacji wodowskazowych rejestrujących wielkości przepływów wód ani też analizy jakości wody w ramach państwowego monitoringu wód.

Koryta cieków w miejscach przekroczeń mają nieuregulowane skarpy porośnięte trawą lub pokryte są materiałem skalistym.

10. Ustalenia wynikające z planu gospodarowania wodami na obszarze dorzecza i korzystania z wód regionu wodnego

Uchwała Rady ministrów z dnia 22 lutego 2011r. - Plan gospodarowania wodami na obszarze dorzecza Wisły jest programem, który określa cele środowiskowe w gospodarowaniu wodami, które powinny zostać osiągnięte wraz z zrównoważonym rozwojem społecznym i gospodarczym.

Celem nadrzędnym jest zapewnienie powszechnego dostępu ludności do czystej i zdrowej wody oraz istotne ograniczenie zagrożeń wywoływanych przez powodzie i susze. Ma to nastąpić w połączeniu z utrzymaniem dobrego stanu wód i związanych z nimi ekosystemów, przy zaspokojeniu uzasadnionych potrzeb wodnych gospodarki, poprawie spójności terytorialnej i dążeniu do wyrównania dysproporcji regionalnych.

Przy ustalaniu celów środowiskowych dla jednolitych wód powierzchniowych podstawowym warunkiem jest niepogarszanie ich stanu a więc dla JCW będących w dobrym stanie/potencjale ekologicznym jest utrzymanie tego stanu, dla naturalnych JCW i wód silnie zmienionych oraz sztucznych osiągnięcie co najmniej dobrego stanu/potencjału ekologicznego.

Potok Borsukowiec oraz jego dopływy są częścią zlewni Potoku Tyrawka (europejski kod JCWP PLRW2000122233299), który wg klasyfikacji JCW należy do *silnie zmienionej części wód* z oceną stanu *dobry* i oceną ryzyka nieosiągnięcia celów środowiskowych – *niezagrożona*. W związku z czym celem środowiskowym dla niego jest utrzymanie co najmniej dobrego potencjału ekologicznego oraz co najmniej dobrego stanu chemicznego.

Ciek bez nazwy w miejscowości Wańkowa jest częścią zlewni potoku Olszanica (europejski kod JCWP PLRW20001222169), który wg klasyfikacji JCW należy do *silnie zmienionej części wód* z oceną stanu *dobry* i oceną ryzyka nieosiągnięcia celów środowiskowych – *niezagrożona*. W związku z czym celem środowiskowym dla niego jest utrzymanie co najmniej dobrego potencjału ekologicznego oraz co najmniej dobrego stanu chemicznego.

Warunki korzystania z wód regionu Górnej Wisły określają między innymi szczegółowe wymagania w zakresie stanu wód, wynikające z ustalonych celów środowiskowych. Zmiany będące wynikiem nowych działań w tym przypadku budowa kanalizacji sanitarnej nie będzie negatywnie oddziaływać na osiągnięcie celów środowiskowych. Cel osiągnięcia oraz

zachowanie dobrego stanu lub potencjału jednolitych części wód powierzchniowych zostanie zachowany.

Projektowana inwestycja jest zgodna z założeniami planu gospodarowania wodami.

11. Formy ochrony przyrody utworzone lub ustanowione na podstawie ustawy z dnia 16 kwietnia 2004 r. o ochronie przyrody, występujących w zasięgu oddziaływania zamierzonego korzystania z wód lub planowanych do wykonania urządzeń wodnych.

Park Krajobrazowy Gór Słonnych

Przedmiotowe miejsca przekroczeń znajdują się na obszarze Parku Krajobrazowego Gór Słonnych. Park Krajobrazowy Gór Słonnych obejmuje północne fragmenty Gór Sanocko - Turczańskich przechodzących w Pogórze Przemyskie. Osobliwością Parku są liczne słone źródła oraz złoża roponośne. Park w 73 % pokryty jest lasami, które cechuje piętrowość. Roślinność powyżej 500 m n. p. m. tworzy regiel dolny z lasami jodłowo - bukowymi i bukowymi, do 500 m n. p. m. – pogórza z grądem wschodniokarpackim, zaś w dolinach rzek występują zarośla wiklinowe i nadrzeczna olszynka karpacka. Park cechuje duże bogactwo florystyczne i faunistyczne. W Parku urządzone są trzy ścieżki dydaktyczno - przyrodnicze. W Parku zachowało się wiele zabytków budownictwa sakralnego, szczególnie obrządków wschodnich.

Natura 2000

Planowana inwestycja znajduje się na w granicy obszaru NATURA 2000, tj. w specjalnym obszarze ochrony ptaków „Góry Słonne” PLB180003 oraz częściowo w specjalnym obszarze ochrony siedlisk „Ostoja Góry Słonne” PLH180013. Obszar Natura 2000 Góry Słonne położony jest na Pogórzu Karpackim. Obejmuje główne pasmo Gór Słonnych z najwyższym szczytem Słonnym (671 m n. p. m.) oraz grzbiet Chwaniów. Jest to obszar stanowiący granicę europejskiego działu wód, oddzielającego zlewiska Morza Bałtyckiego i Morza Czarnego, o szczególnych walorach przyrodniczo-krajobrazowych i kulturowych. Silnie zróżnicowana budowa geomorfologiczna, która w kompozycji z szatą roślinną oraz światem zwierzęcym stanowi naturalny element krajobrazu. Grzbiety górskie mają układ rusztowy, typowy dla polskiej części Karpat Wschodnich. Teren jest odwadniany przez gęstą sieć rzek i potoków, które często wykształcają przełomowe odcinki dolin. Osobliwością jest występowanie licznych słonych źródeł, dających początek blisko 80 potokom o wodzie słonawej. Występują, co najmniej 24 gatunki ptaków z Załącznika I Dyrektywy Ptasiej, 8 gatunków wymienionych w Polskiej czerwonej księdze zwierząt.

W okresie lęgowym obszar zasiedla 5 par orla przedniego, 40-60 par puszczyka uralskiego, około 40 par orlika krzykliwego oraz następujące gatunki ptaków: bocian czarny, puchacz, muchołówki małej, muchołówki białoszyjej; w stosunkowo wysokim zagęszczeniu występują: bocian biały, derkacz, dzięcioł trójpalczasty oraz drozd obrożny.

12. Określenie wpływu gospodarki wodnej zakładu na wody powierzchniowe oraz podziemne, w szczególności na stan tych wód i realizację celów środowiskowych dla nich określonych

Realizowane przedsięwzięcie to budowa sieci kanalizacji sanitarnej. Ścieki z gospodarstw domowych i innych obiektów (sklepy, budynki publiczne) będą odbierane i transportowane za pomocą systemu szczelnych kanałów do projektowanej oczyszczalni ścieków (obiekt objęty odrębnym opracowaniem). Prawidłowo wykonana i eksploatowana sieć kanalizacyjna jest szczelna i nie dochodzi do eksfiltracji zanieczyszczeń do środowiska. Nie ma więc zagrożenia skażenia wód podziemnych lub powierzchniowych. Miejsca przekroczeń cieków wodnych są dodatkowo zabezpieczone rurą osłonową. Ponadto przekraczanie potoków metodą bezwykopową sprawi, że nie zostaną naruszone skarpy brzegowe i dno poszczególnych cieków oraz nie nastąpi zatrzymanie przepływu wody w ciekach. Przedsięwzięcie nie spowoduje również odprowadzenia do potoków nowych wód mogących zmienić ich stan i jakość.

Biorąc powyższe pod uwagę nie stwierdza się wpływu gospodarki wodnej zakładu na wody powierzchniowe i podziemne w związku z czym nie zachodzi potrzeba analizy osiągnięcia lub utrzymania celów środowiskowych zawartych w Planie gospodarowania wodami.

13. Obowiązki zakładu ubiegającego się o wydanie pozwolenia wodnoprawnego w stosunku do osób trzecich.

- Przed przystąpieniem do realizacji inwestycji, inwestor winien zapoznać wykonawcę robót z treścią operatu i pozwolenia wodnoprawnego.
- Wszystkie szkody na gruncie mające związek z wykonywanymi przekroczeniami wód w całości obciążać będą inwestora robót, zobowiązuje się Inwestora do wypłaty odszkodowania za ewentualne szkody wyrządzone w trakcie prowadzenia prac.
- O terminie rozpoczęcia robót związanych z przekroczeniem wód należy powiadomić administratora przekraczanych urządzeń wodnych z co najmniej 7 dniowym wyprzedzeniem.

- Po zakończeniu robót teren należy uporządkować a o fakcie zakończenia robót pisemnie poinformować administratora przekraczanych cieków. Po zakończeniu robót inwestor dokona geodezyjnej inwentaryzacji sieci.
- W przypadku zmiany sposobu przekraczania wód jak w niniejszym operacie wodnoprawnym, inwestor robót obowiązany jest dokonać ponownych uzgodnień z administratorem przekraczanych wód.
- Podczas robót budowlanych należy zadbać o czystość i stan techniczny pojazdów i sprzętu zmechanizowanego wykorzystywanego przy budowie, aby nie dopuścić do zanieczyszczenia cieków oraz terenów przyległych olejami, smarami, paliwem, itp.
- W odniesieniu do obszarów szczególnego zagrożenia powodzią zastosować rozwiązania mające na celu ochronę jakości wód tj.:
 - prace prowadzić poza okresem zagrożenia powodziowego;
 - przykrycie studni kanalizacyjnych wykonać szczelnymi włączami przeciwpowodziowymi wyposażonymi w uszczelkę;
 - na przyłączach kanalizacyjnych zamontować klapy zwrotne uniemożliwiające napływ wody powodziowej do budynków;
 - w sytuacji zagrożenia powodzią parametry pracy pompowni dostosować do takich wartości aby nie następowało magazynowanie ścieków;
 - podczas realizacji inwestycji materiały budowlane składować poza terenami zagrożonymi powodzią;
 - system kanalizacji regularnie kontrolować oraz usuwać gromadzące się w nim zanieczyszczenia.

14. Planowany okres rozruchu i sposób postępowania w przypadku rozruchu, zatrzymania działalności bądź wystąpienia awarii lub uszkodzenia urządzeń pomiarowych oraz rozmiar, warunki korzystania z wód lub planowanych do wykonania urządzeń wodnych

Po wykonaniu odcinka sieci kanalizacji sanitarnej będą wykonane ciśnieniowe próby szczelności kolektorów. Warunkiem oddania sieci do użytkowania są pomyślnie wykonane próby.

W zaproponowanej metodzie przejścia pod dnem potoków końce rury osłonowej są wyprowadzone poza skarpy koryta w związku z tym, podczas awarii i konieczności wykonania prac związanych z wymianą uszkodzonego przewodu nie ma potrzeby naruszania skarp brzegowych oraz dna koryta cieków.

Projektowana kanalizacja jest inwestycją liniową podziemną celu publicznego nie powiązaną z prowadzeniem działalności, dlatego nie rozważa się jej zakończenia.

15. Wniosek

Zachowując warunki i obowiązki określone w niniejszym operacie wodnoprawnym, wynikające z przepisów ustawy „Prawo wodne” oraz uzgodnień i norm branżowych

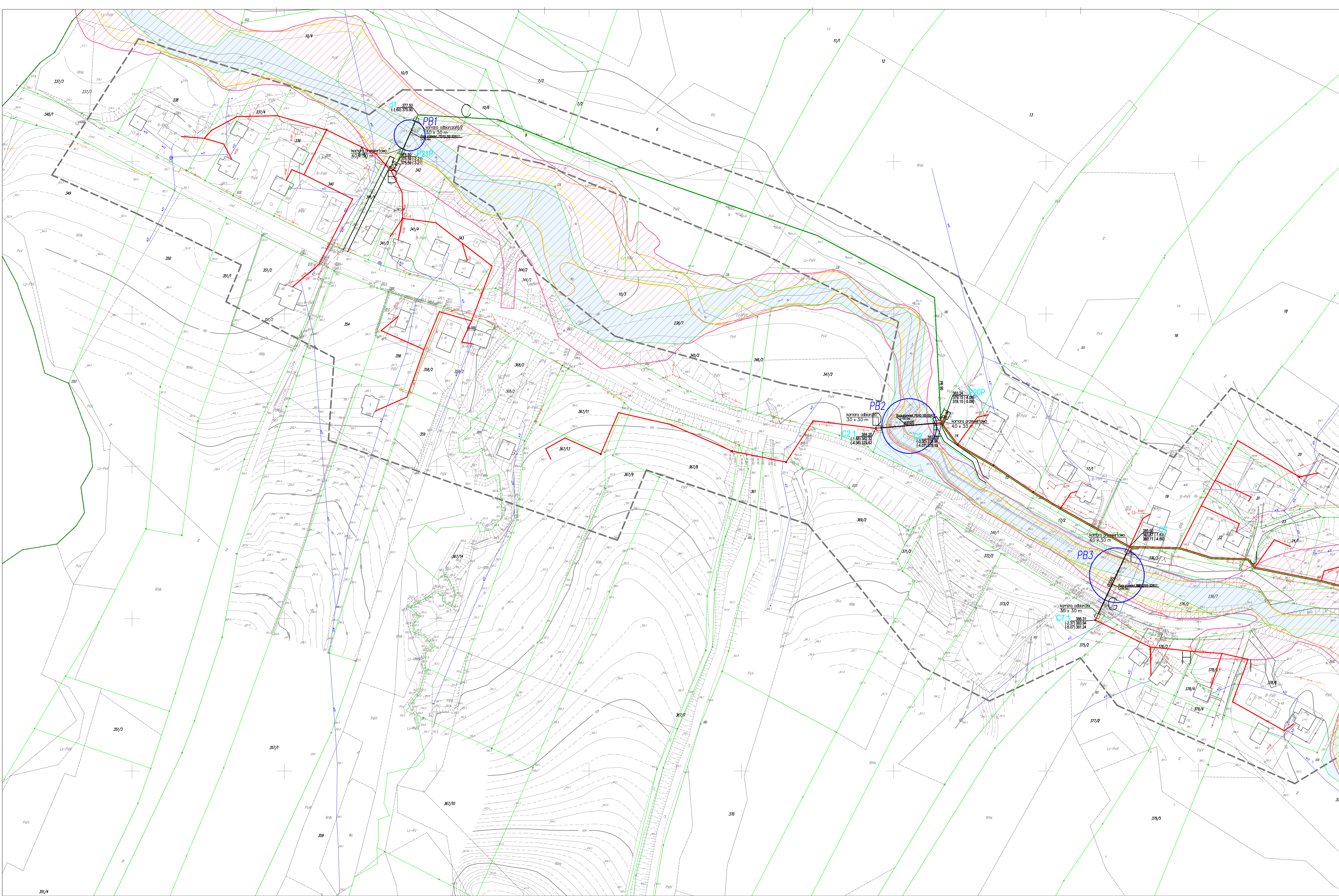
w n o s i s i ę

o udzielenie Gminie Olszanica pozwolenia wodnoprawnego na podstawie art. 122 ust.1 pkt 3, art. 122 ust.2 pkt.2, art. 9 ust.2 pkt 1 w zakresie:

- **przejsć projektowaną kanalizacją pod dnem potoku Borsukowiec - dz. nr ewid. 238/7 obręb Paszowa w obszarze szczególnego zagrożenia powodzią,**
- **przejsć projektowaną kanalizacją pod dnem potoku Dopływ spod Żytyczyna dz. nr 94 obręb Paszowa oraz cieków bez nazwy - dz. nr 298 obręb Paszowa oraz dz. nr 22 obręb Wańkowa;**
- **wykonania umocnień brzegów potoku Borsukowiec, potoku Dopływ spod Żytyczyna oraz cieków bez nazwy – o długościach i w kilometrażu zgodnie ze szczegółowym wykazem zamieszczonym w tabeli nr 2 i 5.**
- **zlokalizowania obiektów i prowadzenia robót na obszarach szczególnego zagrożenia powodzią.**

Określone w operacie warunki techniczne przekroczenia cieków zapewniają prawidłową gospodarkę wodną na przedmiotowym terenie.

Opracowanie:
mgr inż. Rafał Szwedo



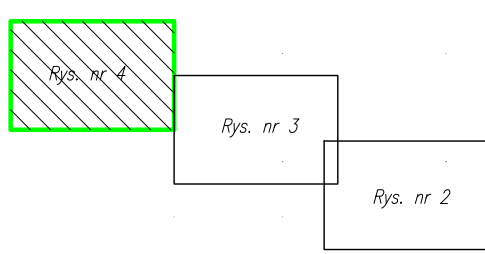
NA NINIEJSZEJ MAPIE
W OZNACZONYM ZAKRESIE
- BRAK UZGODNIENYCH PROJEKTÓW
- KONTAKTOWAŁAM
Lesko, dnia: 11.02.2014
podpis: [signature]

MAPA DO CEŁÓW PROJEKTOWYCH	
Oznaczenie kancelaryjne zgłoszenia pracy geodzyjnej: 342-1-1/2011	
Miejscowość:	PASZOWA
Jednostka ewidencyjna:	82104_2
Identyfikator:	240000
Identyfikator:	82104_2.0003
Źródło ewidencyjne:	Paszkowa
Arkusz mapy:	7114.33.24.4, 25.3
Nowy układ:	2003, skala 1:1000
Współrzędne:	2003, skala 7
Współrzędne:	Współrzędne 96
Oznaczenie granic obszaru, który był przedmiotem badania:	7.02.2014
Mapa sytuacyjna w oznaczonym zakresie na dzień:	7.02.2014
Oznaczenie i informacje o słabościach gruntowych mających wpływ na zagospodarowanie gruntów, zlokalizowanych w granicach projektowanej inwestycji:	Oznaczenie i informacje o słabościach gruntowych mających wpływ na zagospodarowanie gruntów, zlokalizowanych w granicach projektowanej inwestycji:
Oznaczenie i symbol konturu użytku gruntowego, który nie jest ujętym w bazie danych ewidencyjnych gruntów i budynków:	Oznaczenie i symbol konturu użytku gruntowego, który nie jest ujętym w bazie danych ewidencyjnych gruntów i budynków:
GEOKART - INTERNATIONAL Spółka z o.o. 35-113 Rzeszów, ul. Witła Stwosza 44 tel. 17 864-14-61, fax 17 864-14-62 NIP 813-03-33-920	
[signature]	

Podpisano i potwierdziło, że niniejszy dokument został opracowany w oparciu o dane geodezyjne i techniczne, które zostały przekazane przez inwestora, a także o dane z własnych pomiarów i badań.	STANISŁAW LESKO
Organ wykonawczy: [signature]	0.1871.204557
Organ nadzoru: [signature]	2014-07-31
Podpisano i potwierdziło, że niniejszy dokument został opracowany w oparciu o dane geodezyjne i techniczne, które zostały przekazane przez inwestora, a także o dane z własnych pomiarów i badań.	PODINSPEKTOR
mgr inż. Rafał Szewski	

Z upr. SŁOŻYSTY	mgr inż. Stanisław Nowak
POWIATOWY INSPEKTOR	POWIATOWY INSPEKTOR
GEODEZYJNY I KARTOGRAFIJNY	GEODEZYJNY I KARTOGRAFIJNY

UKŁAD ARKUSZY



OZNACZENIA:

- PROJEKTOWANA KANALIZACJA SANITARNA GRAWITACYJNA
- PROJEKTOWANA KANALIZACJA SANITARNA TŁOCZNA
- PROJEKTOWANE PRZERZĘCIA POTOKÓW
- GRANICE EVIDENCYJNE DZIAŁEK
- PROJEKTOWANE UMOJENIENIA SKARP POTOKU
- PROJEKTOWANE ODDZIAŁY KANALIZACJI W STREFIE ZALEWOWEJ
- GRANICE ZALEWU WÓD O PRAWODOP. PRZEWYŻSZONA p=1%
- GRANICE ZALEWU WÓD O PRAWODOP. PRZEWYŻSZONA p=20%
- GRANICE ZALEWU WÓD O PRAWODOP. PRZEWYŻSZONA p=50%
- TEREN W ADMINISTRACJI RZGOW

Inwestor:	GMINA OLSZANICA		
Adres:	38-722 OLSZANICA 81		
Projekt:	BUDOWA KANALIZACJI SANITARNEJ (GRANTACYJNEJ I TŁOCZNEJ) WRAZ Z PRZYLĄCZAMI ORAZ INFRASTRUKTURA TOWARZYSZĄCA I OBIEKTAMI TECHNICZNYMI W MIEJSCOWOŚCI PASZOWA I W CZĘŚCI MIEJSCOWOŚCI WĄKOWA W GMINIE OLSZANICA		
Lokalizacja:	PASZOWA		
GEOKART - INTERNATIONAL Spółka z o.o. 35-113 Rzeszów, ul. Witła Stwosza 44			
ZESPÓŁ PROJEKTOWY:			
FUNKCJA:	NR UPR.:	BRANŻA:	PODPIS:
Projektant:	mgr inż. Wiesław Rybak	UPR. BUD. NR:	UPR. BUD. NR. 0082/PWOS/05
Opracowanie:	mgr inż. Sławomir Karwat	SANITARNA	
Opracowanie:	mgr inż. Rafał Szewski	SANITARNA	
Foto:	Data sporządzenia: 11.2014 r.		
OPERAT WODNOPRAWNY	Data sporządzenia: 11.2014 r.		
Nazwa rysunku:	PLAN SITUACYJNO-WYSOKOŚCIOWY		
Wskazanie:	4		



Arkusz nr5
1:2000
PASZOWA

Zgodnie z art.18 ustawy z dnia 17.05.1989 r.
Prawo geodezyjne i kartograficzne (Dz. U.
z 2000 r. Nr 100, poz. 1086 ze zmianami)
rozporządzenie w sprawie rozporządzenia
i rozporządzenia w sprawie rozporządzenia
rozporządzenia w sprawie rozporządzenia


STAROSTA LESKI
POWIATOWY OŚRODEK DOKUMENTACJI
GEODEZYJNEJ I KARTOGRAFICZNEJ
w L e s k u

MAPA EWIDENCJI GRUNTÓW I BUDYNKÓW

Zobowiązany w roku 2010 przez:
PUGP "GEOMIAR" Spółka z o.o.
w Jarosławiu

STAROSTA LESKI
POWIATOWY OŚRODEK DOKUMENTACJI
GEODEZYJNEJ I KARTOGRAFICZNEJ
w L e s k u
w dniu 28.08.2010
Nr. 54/2010/154/2010
podpis: [signature]

INSPEKTOR
[signature]
mgr. Beata Szul



A. obręb Paszowa

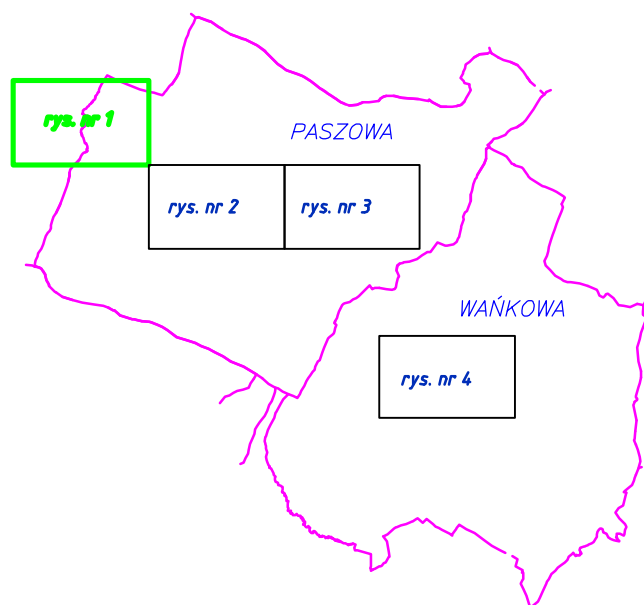
STAROSTA LESKI
POWIATOWY OŚRODEK DOKUMENTACJI
GEODEZYJNEJ I KARTOGRAFICZNEJ
w L e s k u
Wpisanie do ewidencji
w dniu 29.11.2010
... 42 4 7 - 61000

Układ arkuszy

1	2	3	4
5	6	7	8
9	10	11	12


mgr. STAROSTA

UKŁAD ARKUSZY

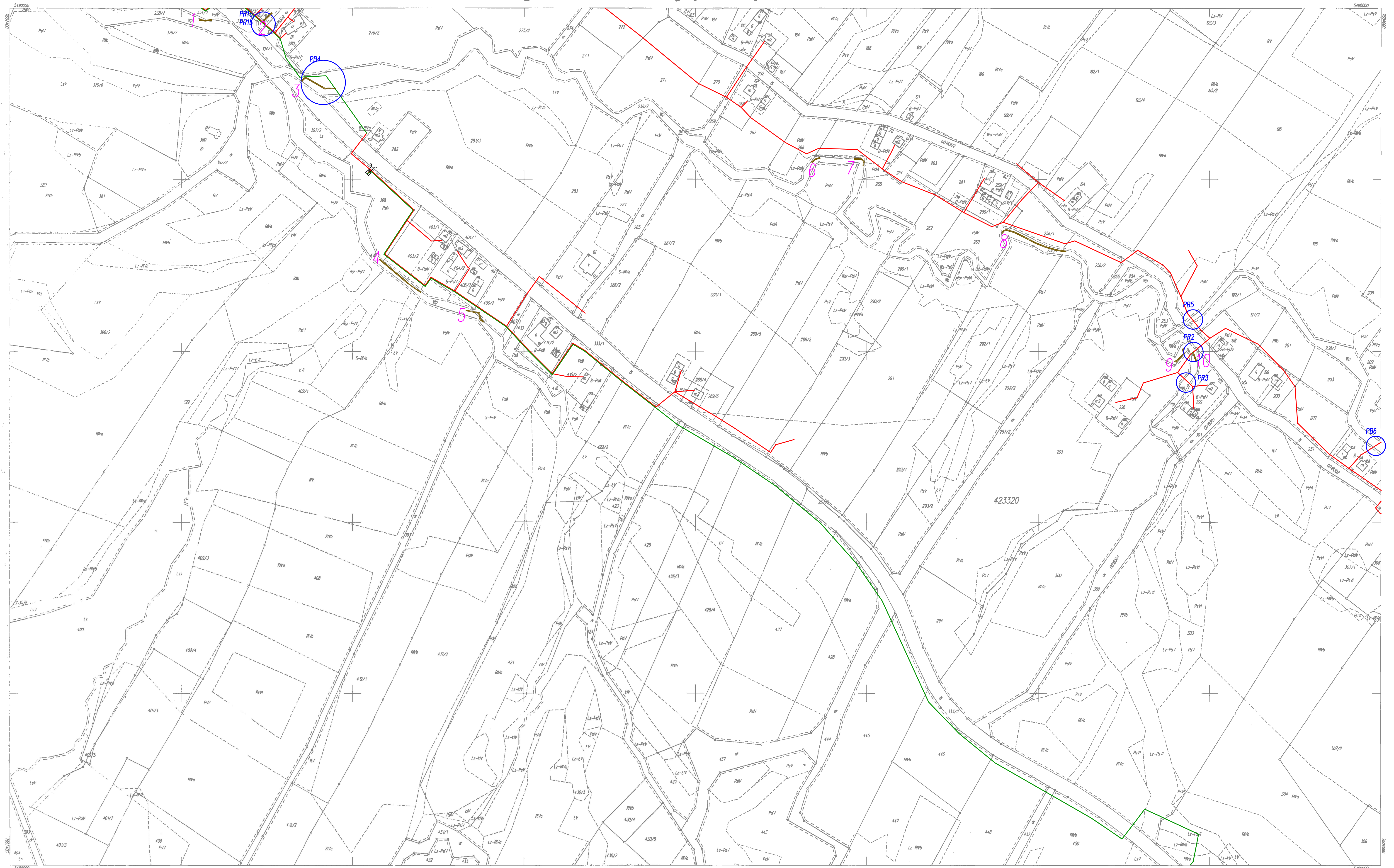


OZNACZENIA:

- PROJEKTOWANA KANALIZACJA SANITARNA GRAWITACYJNA
- PROJEKTOWANA KANALIZACJA SANITARNA TŁOCZNA
- PROJEKTOWANA PRZEPOMPOWNIA SIECIOWA ŚCIEKÓW
- P2OP
- PB1
- A
- PROJEKTOWANE PRZEKROCZENIA POTOKÓW
- PROJEKTOWANE UMOCNIECIA SKARP POTOKU

Investor:	GMINA OLSZANICA		
Adres:	38-722 OLSZANICA 81		
Projekt:	"BUDOWA KANALIZACJI SANITARNEJ (GRAWITACYJNEJ I TŁOCZNEJ) WRAZ Z PRZYŁĄCZAMI ORAZ INFRASTRUKTURA TOWARZYSZĄCA I OBIEKTAMI TECHNICZNYMI W MIEJSCOWOŚCI PASZOWA I W CZĘŚCI MIEJSCOWOŚCI WANKOWA W GMINIE OLSZANICA" ETAP III		
Lokalizacja:	PASZOWA		
			
GEOKART - INTERNATIONAL			
Spółka z o.o.			
35-113 Rzeszów, ul. Wita Stwosza 44			
ZESPÓŁ PROJEKTOWY:			
FUNKCJA:	NR UPR.:	BRANŻA:	PODPIS:
Projektant:	mgr inż. Włodek Rybak	mgr inż. Włodek Rybak	mgr inż. Włodek Rybak
Opracowanie:	mgr inż. Sławomir Korwat	mgr inż. Sławomir Korwat	mgr inż. Sławomir Korwat
Opracowanie:	mgr inż. Rafał Stewedo	mgr inż. Rafał Stewedo	mgr inż. Rafał Stewedo
Faza:	OPERAT WODNOPRAWNY		Data opracowania: 1.1.2014 r.
			Skala rysunku: 1:2000
Nazwa rysunku:	EWIDENCJA		Nr rys.:
			5

gm. Olszanica woj. podkarpackie



Arkusz nr 10

1:2000

PASZOWA

7.113.33.05

Zgodnie z art.18 ustawy z dnia 17.05.1999 r.
Prawo geodezyjne i kartograficzne (Dz. U.
z 2000 r. Nr 130, poz. 1086 ze zmianami)
rozpowieszanie, rozprowadzanie oraz
reprodukcowanie w celu rozpowszechniania
i rozprowadzania w celu rozpowszechniania
i rozpowszechniania w celu rozpowszechniania

STAROSTA LESKI
POWIATOWY OŚRODEK DOKUMENTACJI
GEODEZYJNEJ I KARTOGRAFICZNEJ
w Lesku

MAPA EWIDENCJI GRUNTÓW I BUDYNKÓW

Wykonano w roku 2010 przez:
PUGP "GEOMAR" Spółka z o.o.
w Jarosławiu

Kierownik pracowni: inż. Wiesław Tobo

STAROSTA LESKI
POWIATOWY OŚRODEK
DOKUMENTACJI GEODEZYJNEJ
I KARTOGRAFICZNEJ
w Lesku
w dniu 28 SIE 2012
Nr. 6622.1.3135
podpis: *[Signature]*

INSPEKTOR
[Signature]
inż. Helena Szul

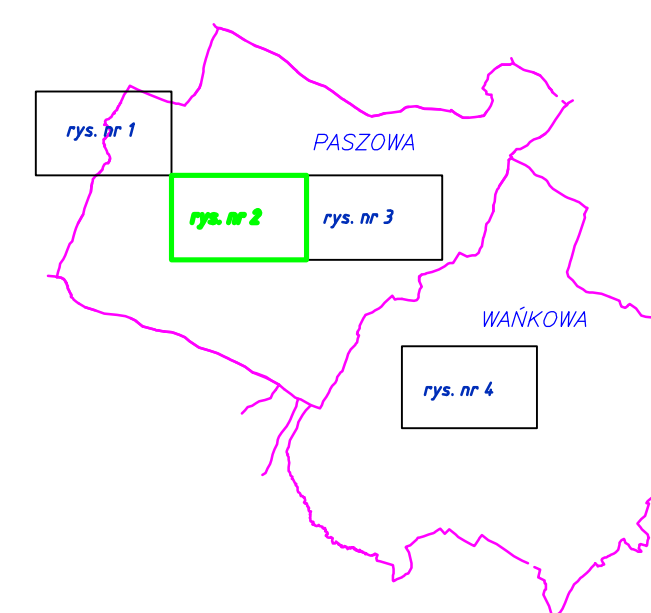
7.114.33.25
A. obręb Paszowa
7.113.33.04
7.113.34.01
7.113.33.10

STAROSTA LESKI
PODGIK
w Lesku
Wpisano do ewidencji
w dniu 28.11.2012
Nr. 4272-6/2010
podpis: *[Signature]*

Układ arkusza


1	2	3	4
5	6	7	8
9	10	11	12
13	14	15	16
17	18		

UKŁAD ARKUSZY



OZNACZENIA:

- PROJEKTOWANA KANALIZACJA SANITARNA GRAWITACYJNA
- PROJEKTOWANA KANALIZACJA SANITARNA TŁOCZNA
- PROJEKTOWANA PRZEPOMPOWNA SIEĆCIOWA SIECIOW
- PROJEKTOWANE PRZEKROCZENIA POTOKÓW
- PROJEKTOWANE UMOCNIECIA SKARP POTOKU

Investor:	GMINA OLSZANICA		
Adres:	38-722 OLSZANICA 8		
Projekt:	"BUDOWA KANALIZACJI SANITARNEJ (GRANITACYJNEJ I TŁOCZNEJ) WRAZ Z PRZYLĄCZAMI ORAZ INFRASTRUKTURĄ TOWARZYSZĄCĄ I OBIEKTAMI TECHNICZNYM W MIEJSCOWOŚCI PASZOWA I W CZĘŚCI MIEJSCOWOŚCI WĄKOWA W GMINIE OLSZANICA" ETAP II		
Lokalizacja:	PASZOWA		
			
GEOKART - INTERNATIONAL			
Spółka z o.o.			
35-113 Rzeszów, ul. Wita Stwosza 44			
ZESPÓŁ PROJEKTOWY:			
FUNKCJA:	NR UPK:	BRANŻA:	PODPIS:
Projektant: mgr inż. Iwona Rybak	Upř.bud.Nr: PKD/008/PW05/05	SANITARNA	
Opracowanie: mgr inż. Sławomir Korwat		SANITARNA	
Ustawienie: mgr inż. Rafał Szewko		SANITARNA	
Faza: OPERAT WODNOPRAWNY			
		Data opracowania:	11.2014 r.
		Skala rysunku:	1:2000
Nazwa rysunku: EWIDENCJA			Nr. 6

gm. Olszanica woj. podkarpackie



Arkusz nr 11
1:2000
PASZOWA
7.113.34.01

Zgodnie z art. 18 ustawy z dnia 17.05.1999 r.
Prawo geodezyjne i kartograficzne (Dz. U.
z 2000 r. Nr 100, poz. 1086 ze zmianami)
rozpraszanie, rozprowadzanie oraz
reprodukcje w celu rozpowszechniania
i rozprowadzania w inny sposób wymaga
zostanie zezwolenia

STAROSTA LESKI
POWIATOWY OŚRODEK DOKUMENTACJI
GEODEZYJNEJ I KARTOGRAFICZNEJ
w L e s k u


MAPA EWIDENCJI GRUNTÓW I BUDYNKÓW

Złożona w roku 2010 przez:
FUGP "GEOMIAR" Spółka z o.o.
w Jarosławiu

Kierownik pracowni: inż. Wiesław Topa (podpis)

STAROSTA LESKI
POWIATOWY OŚRODEK
DOKUMENTACJI GEODEZYJNEJ
I KARTOGRAFICZNEJ
w L e s k u
w dniu 28.08.2012
Nr. 6671/1.34.01.2012
podpis: [podpis]

INSPEKTOR
inż. Beata Szul

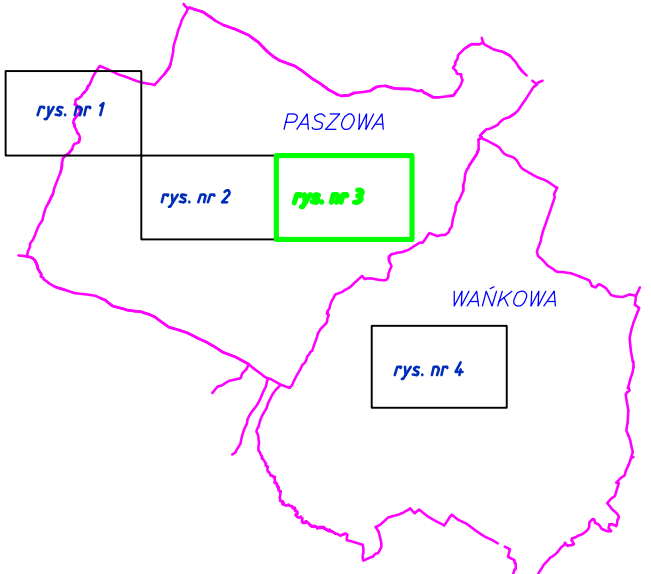


A. obręb Paszowa

STAROSTA LESKI
PODPIK
w L e s k u
Wpisano do ewidencji
w dniu 29.08.2012
Nr. 6671/1.34.01.2012
podpis: [podpis]

Układ arkuszy			
1	2	3	4
5	6	7	8
9	10	11	12
13	14	15	16
17	18	19	20

UKŁAD ARKUSZY



OZNACZENIA:

- PROJEKTOWANA KANALIZACJA SANITARNA GRAWITACYJNA
- PROJEKTOWANA KANALIZACJA SANITARNA TŁOCZNA
- PROJEKTOWANA PRZEPOMPOWNIA SIECIOWA ŚCIEKÓW
- PROJEKTOWANE PRZEKROCZENIA POTOKÓW
- PROJEKTOWANE UMOCNIECIA SKARP POTOKU

Investor:	GMINA OLSZANICA		
Adres:	38-722 OLSZANICA B1		
Projekt:	"BUDOWA KANALIZACJI SANITARNEJ (GRAWITACYJNEJ I TŁOCZNEJ) WRAZ Z PRZYŁĄCZAMI ORAZ INFRASTRUKTURĄ TOWARZYSZĄCĄ I OBIEKTAMI TECHNICZNYMI W MIEJSCOWOŚCI PASZOWA I W CZĘŚCI MIEJSCOWOŚCI WĄKOWA W GMINIE OLSZANICA" ETAP III		
Lokalizacja:	PASZOWA		
<div><div>GEOKART - INTERNATIONAL</div><div>Spółka z o.o.</div><div>35-113 Rzeszów, ul. Wita Stwosza 44</div></div>			
ZESPÓŁ PROJEKTOWY:			
FUNKCJA:	NR UPK:	BRANŻA:	PODPIS:
Projektant:	mgr inż. Irena Rybak	Sanitarna	
Opisujący:	mgr inż. Sławomir Korwat	Sanitarna	
Opisujący:	mgr inż. Rafał Sweda	Sanitarna	
Faza:	Data opracowania: 11.2014 r.		
OPERAT WODNOPRAWNY		Skala rysunku: 1:2000	
Nazwa rysunku:			Nr rys.
EWIDENCJA			7



7
1:2000

MAPA EWIDENCJI GRUNTÓW

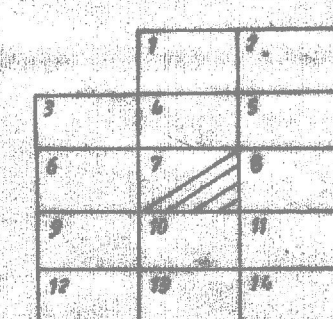
Założona w 1995r. przez
WOJEWÓDZKIE BIURO GEODEZJI I TERENÓW
ROLNYCH W KROŚNIE

Kierownik: *[Signature]*

Reprodukcja z archiwum WODG
w Krośnie-Filia Terenowa
w Ustrzykach Dolnych
Dane: 1999-2012 z 17.05.19
podpis: *[Signature]*

Zgodnie z art.18 ustawy z dnia 17.05.1999 r.
Prawo geodezyjne i kartograficzne (Dz. U.
z 2000 r. Nr 100, poz. 1086 z późn. zmianami)
rozpraszanie, rozpowszechnianie oraz
reprodukcja w celu rozpowszechniania
i rozpowszechniania wymaga
zgody Starosty Leskiego

STAROSTA LESKI
POWIATOWY OŚRODEK DOKUMENTACJI
GEODEZYJNEJ I KARTOGRAFICZNEJ
w Lesku

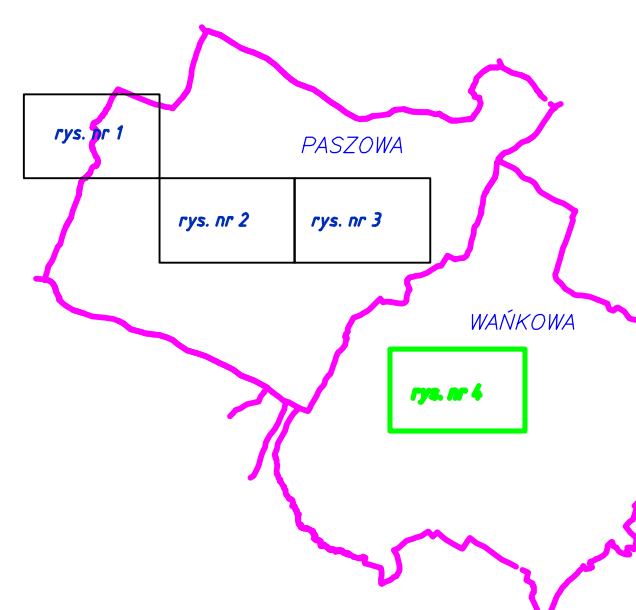


Gm. OLSZANICA woj. krośnieńskie

STAROSTA LESKI
POWIATOWY OŚRODEK DOKUMENTACJI
GEODEZYJNEJ I KARTOGRAFICZNEJ
w Lesku
w dniu 27.05.2012
Nr. 6621/1339/2012
podpis: *[Signature]*


INSPEKTOR
[Signature]
inż. Helena Szul

UKŁAD ARKUSZY



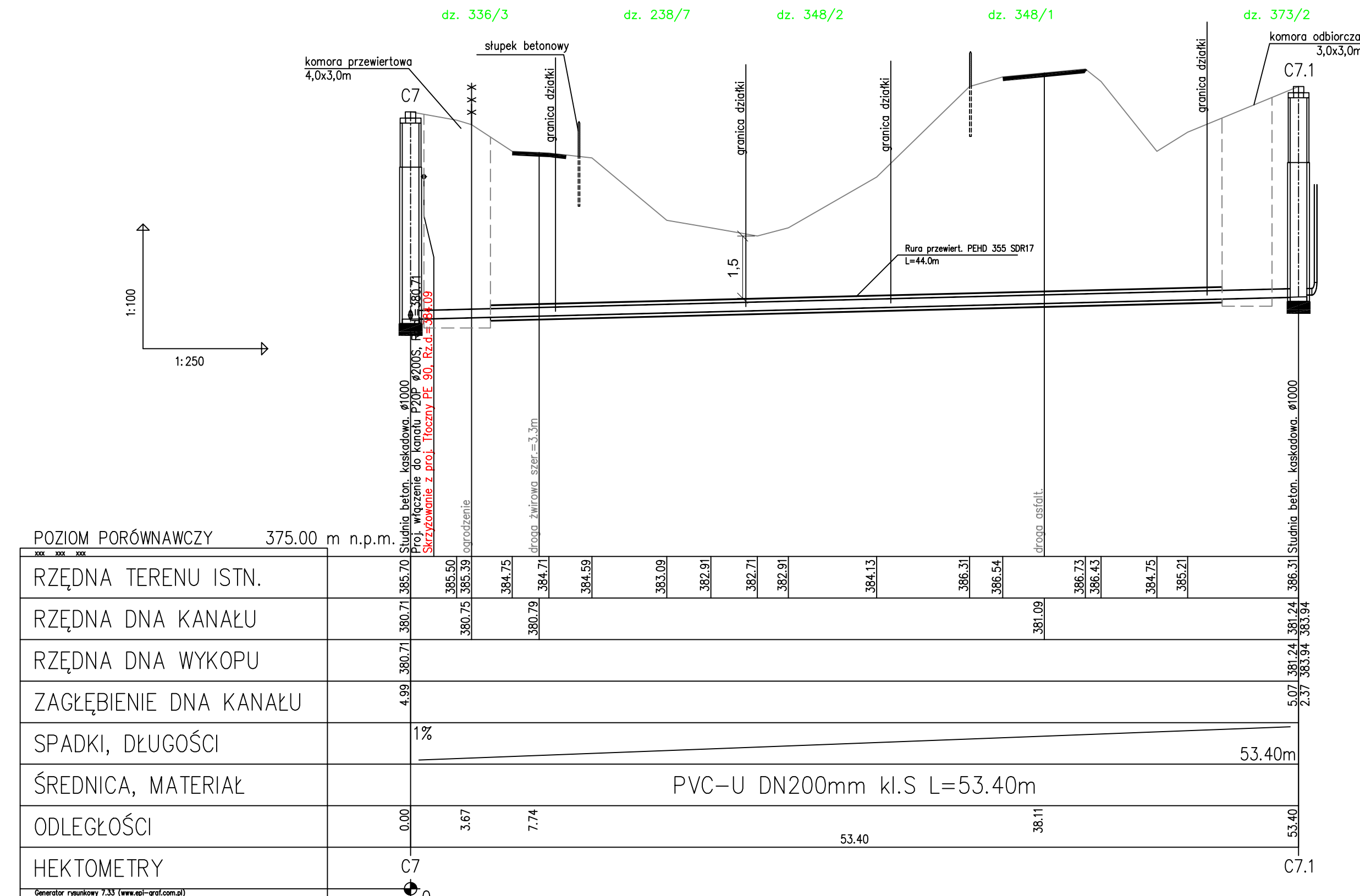
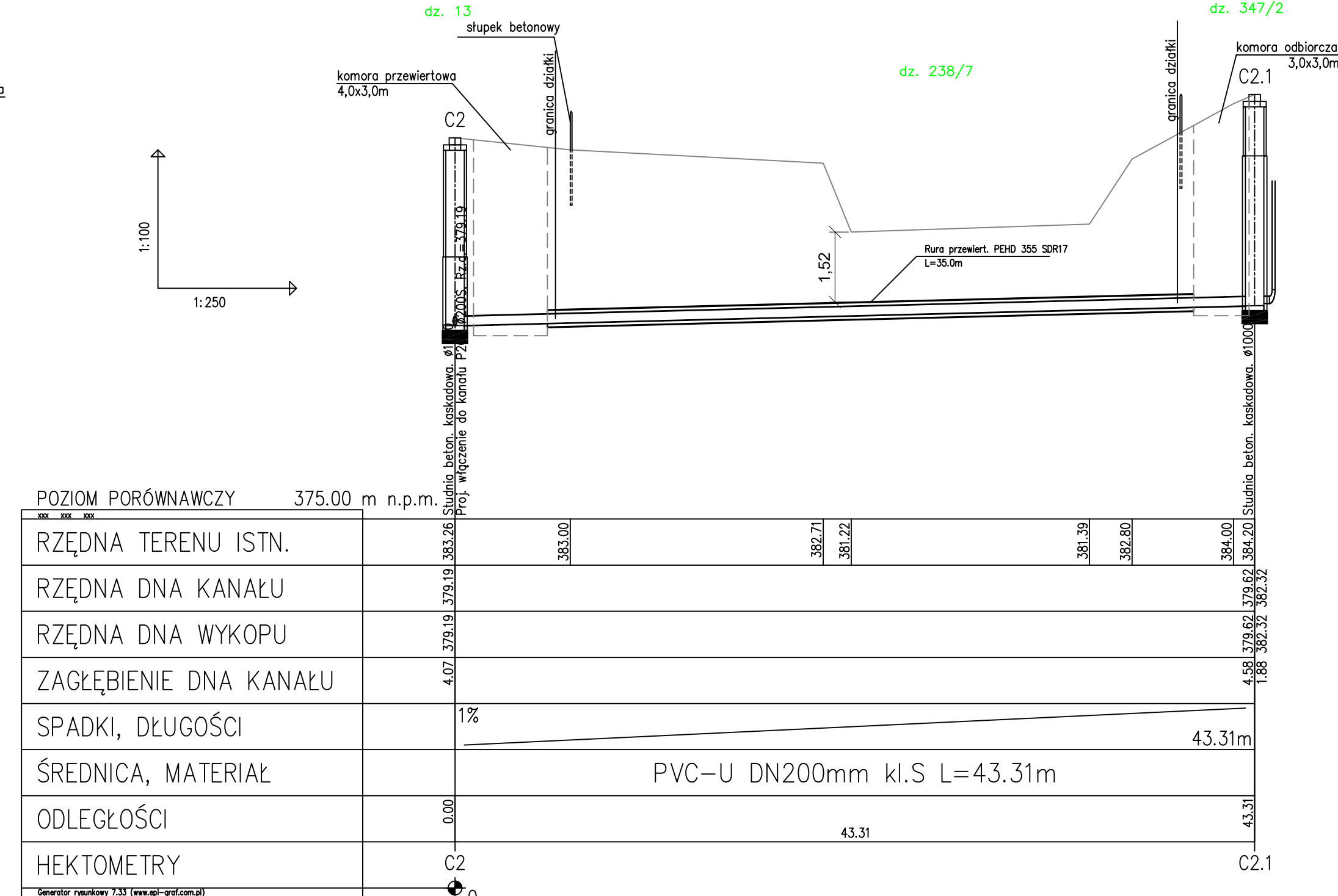
OZNACZENIA:


- PROJEKTOWANA KANALIZACJA SANITARNA GRAWITACYJNA
- PROJEKTOWANA KANALIZACJA SANITARNA TŁOCZNA
- PROJEKTOWANA PRZEPOMPOWNIA SIECIOWA SCIEKÓW
- PROJEKTOWANE PRZEKROCIENIA POTOKÓW
- PROJEKTOWANE UMOCNIENIA SKARP POTOKU

Investor:	GMINA OLSZANICA		
Adres:	35-722 OLSZANICA 8		
Projekt:	"BUDOWA KANALIZACJI SANITARNEJ (GRAWITACYJNEJ I TŁOCZNEJ) WRAZ Z PRZYSTĄCZAMI ORAZ INFRASTRUKTURĄ TOWARZYSZĄCĄ I OBIEKTAMI TECHNICZNYMI W MIEJSCOWOŚCI PASZOWA I W CZĘŚCI MIEJSCOWOŚCI WĄKOWA W GMINIE OLSZANICA" ETAP II		
Lokalizacja:	WĄKOWA		
 <div>GEOKART - INTERNATIONAL</div> <div>Spółka z o.o.</div> <div>35-113 Rzeszów, ul. Wita Stwosza 44</div>			
ZESPÓŁ PROJEKTOWY:			
FUNKCJA:	NR UPR:	BRANŻA:	PODPIS:
Projektant:	Upr.bud.Nr: PBK/0082/PWS/05	SANITARNA	
Opracowanie:		SANITARNA	
mgr inż. Sławomir Karwat			
Opracowanie:		SANITARNA	
mgr inż. Rafał Szewko			
Faza:	Data opracowania:		08.2014 r.
OPERAT WODNOPRAWNY		Skala rysunku: 1 : 2000	
Nazwa rysunku:			Nr rys:
EWIDENCJA			8

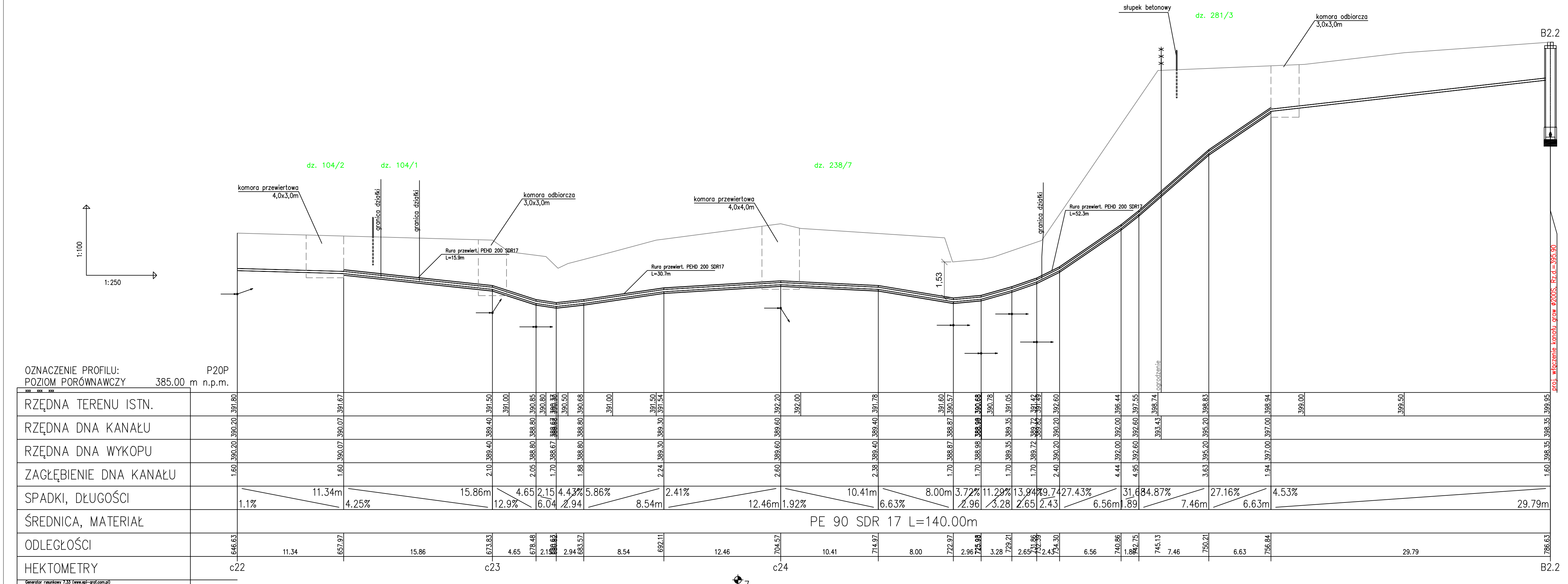
PB2 km 2+700 – dz. 238/7 (Potok Borsukowiec)

PB3 km 2+850 – dz. 238/7 (Potok Borsukowiec)

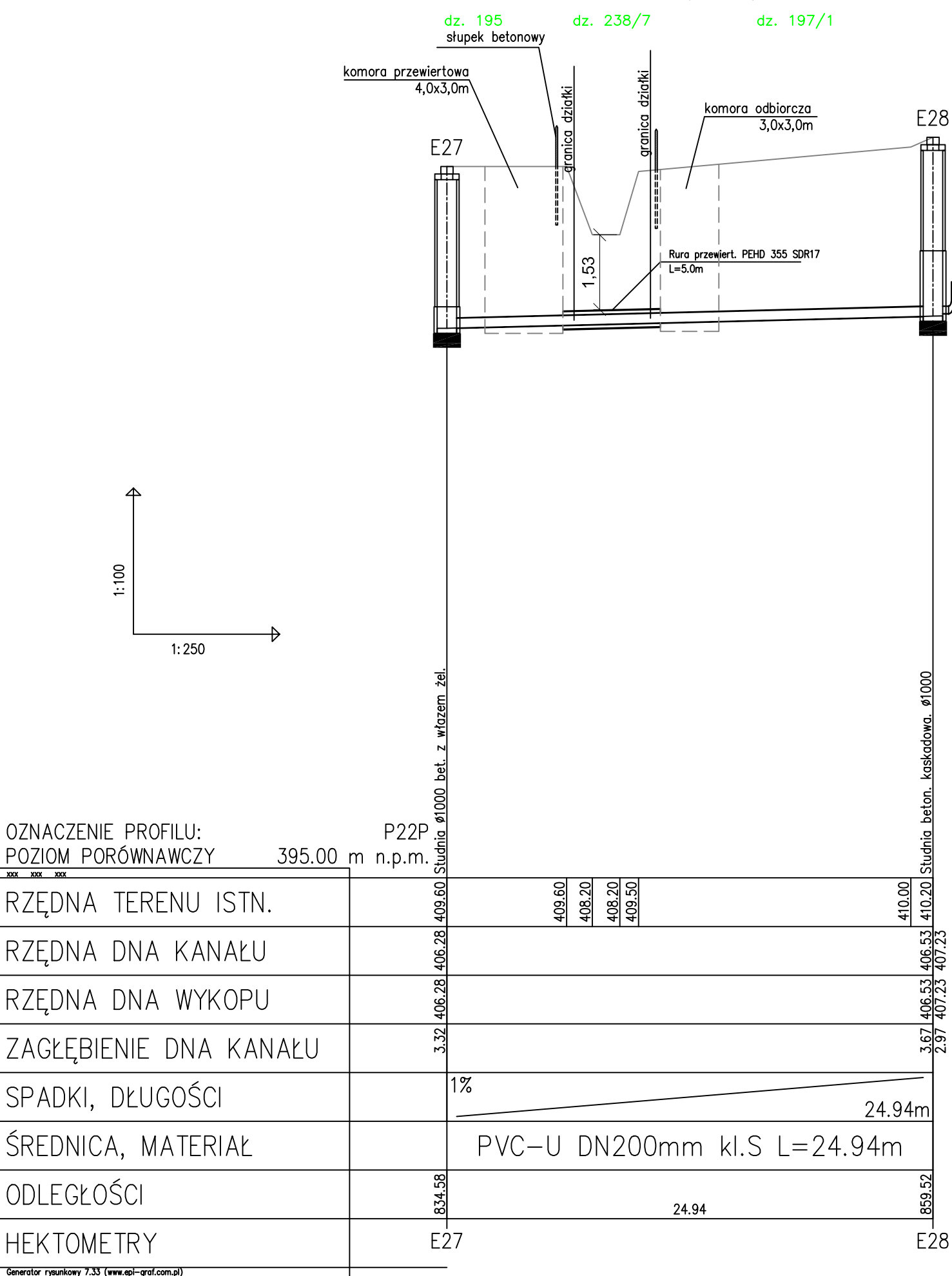


Inwestor:	GMINA OLSZANICA		
38-722 OLSZANICA 8			
Adres:	BUDOWA KANALIZACJI SANITARNEJ (GRAWITACYJNEJ I TŁOCZNEJ) WRAZ Z PRZYLĄCZAMI ORAZ INFRASTRUKTURĄ, TOWARZYSZĄCĄ I OBIEKTAMI TECHNICZNYMI W MIEJSCOWOŚCI PASZOWA I CZĘŚCI MIEJSCOWOŚCI WĄNKOWA W GMINIE OLSZANICA.		
Projekt:			
Lokalizacja:	PASZOWA		
 <div style="text-align: center;"> <h2 style="margin: 0;">GEOKART - INTERNATIONAL</h2> <p style="margin: 0;">Spółka z o. o.</p> <p style="margin: 0;">35-113 Rzeszów, ul. Wita Stwosza 44</p> </div>			
ZESPÓŁ PROJEKTOWY:			
FUNKCJA:	NR UPR.:	BRANZA:	PODPIS:
Projektant: mgr inż. Iwona Rybak	Upr.bud.Nr: PDK/0082/PW05/05	SANITARNA	
Opracowanie: mgr inż. Sławomir Karwat		SANITARNA	
Opracowanie: mgr inż. Rafał Szwedo		SANITARNA	
Nazwa rysunku:			Data opracowania: 11.2014 r.
PROFIL PODŁUŻNY KANALIZACJI SANITARNEJ W MIEJSCU PRZEKROCZENIA POTOKU BORSUKOWIEJ			Skala rysunku: 1:100/250
Nr rysunku:			9

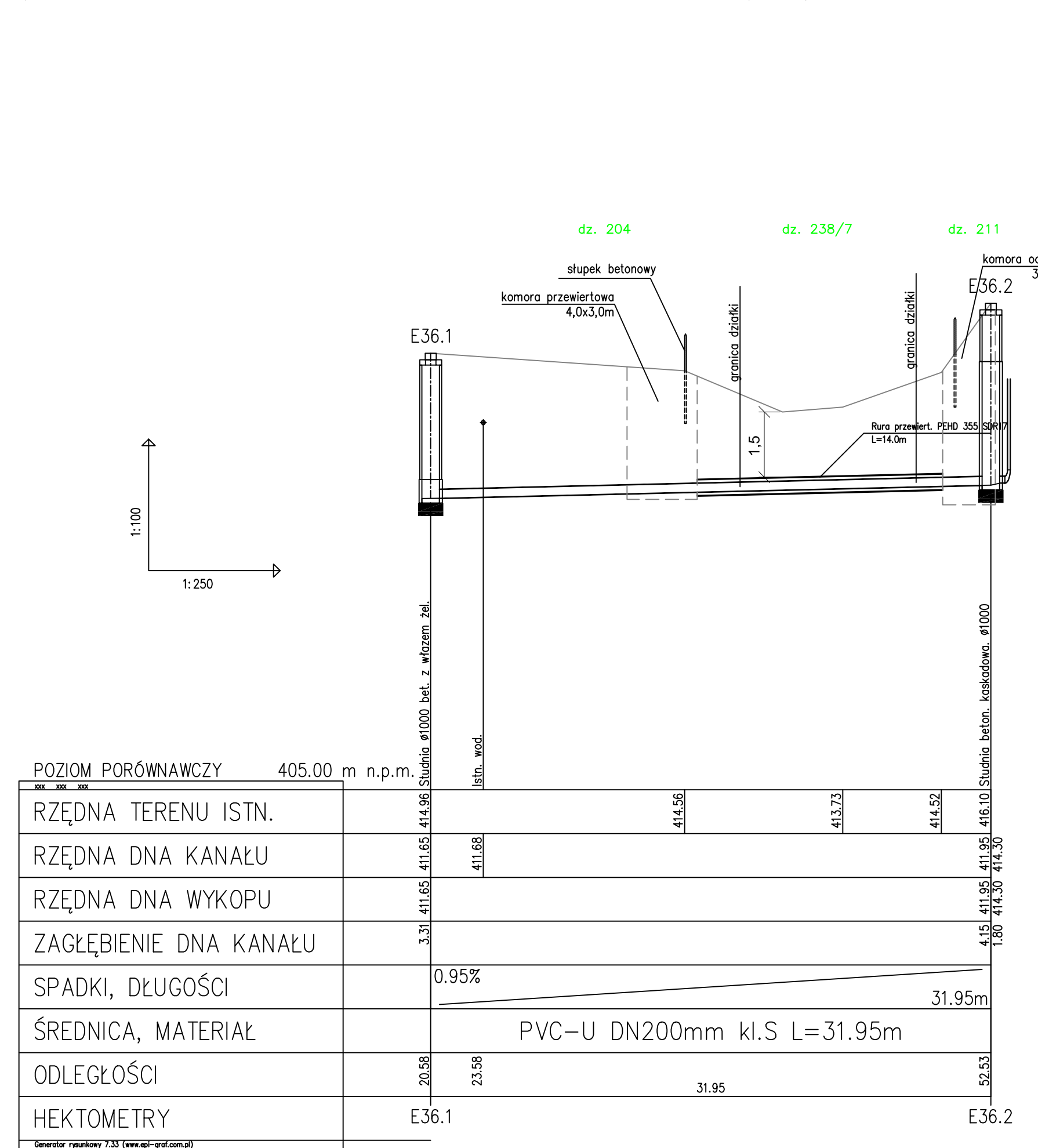
PB4 km 3+350 – dz. 238/7 (Potok Borsukowiec)



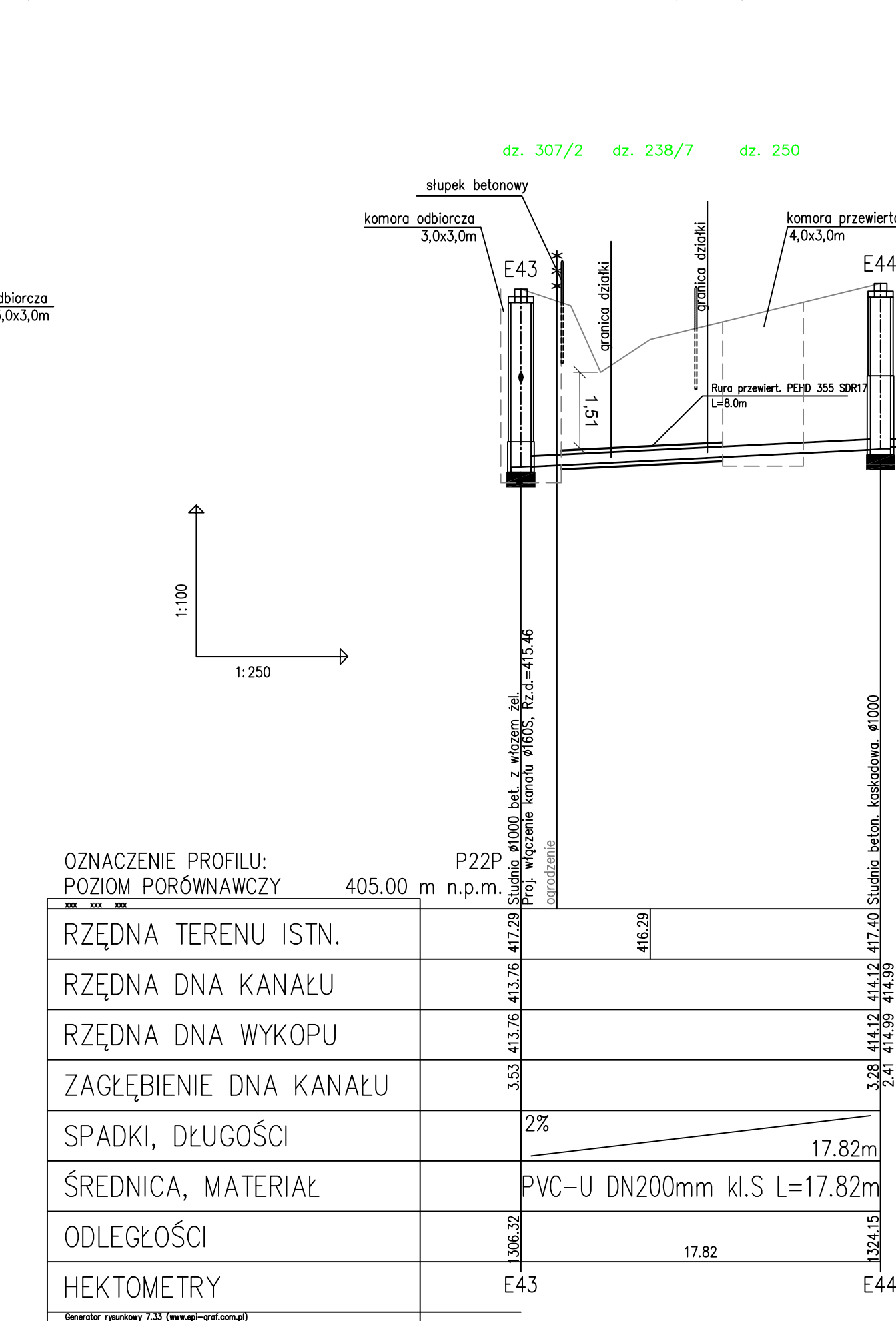
PB5 km 4+450 – dz. 238/7 (Potok Borsukowiec)




PB6 km 4+760 – dz. 238/7 (Potok Borsukowiec)

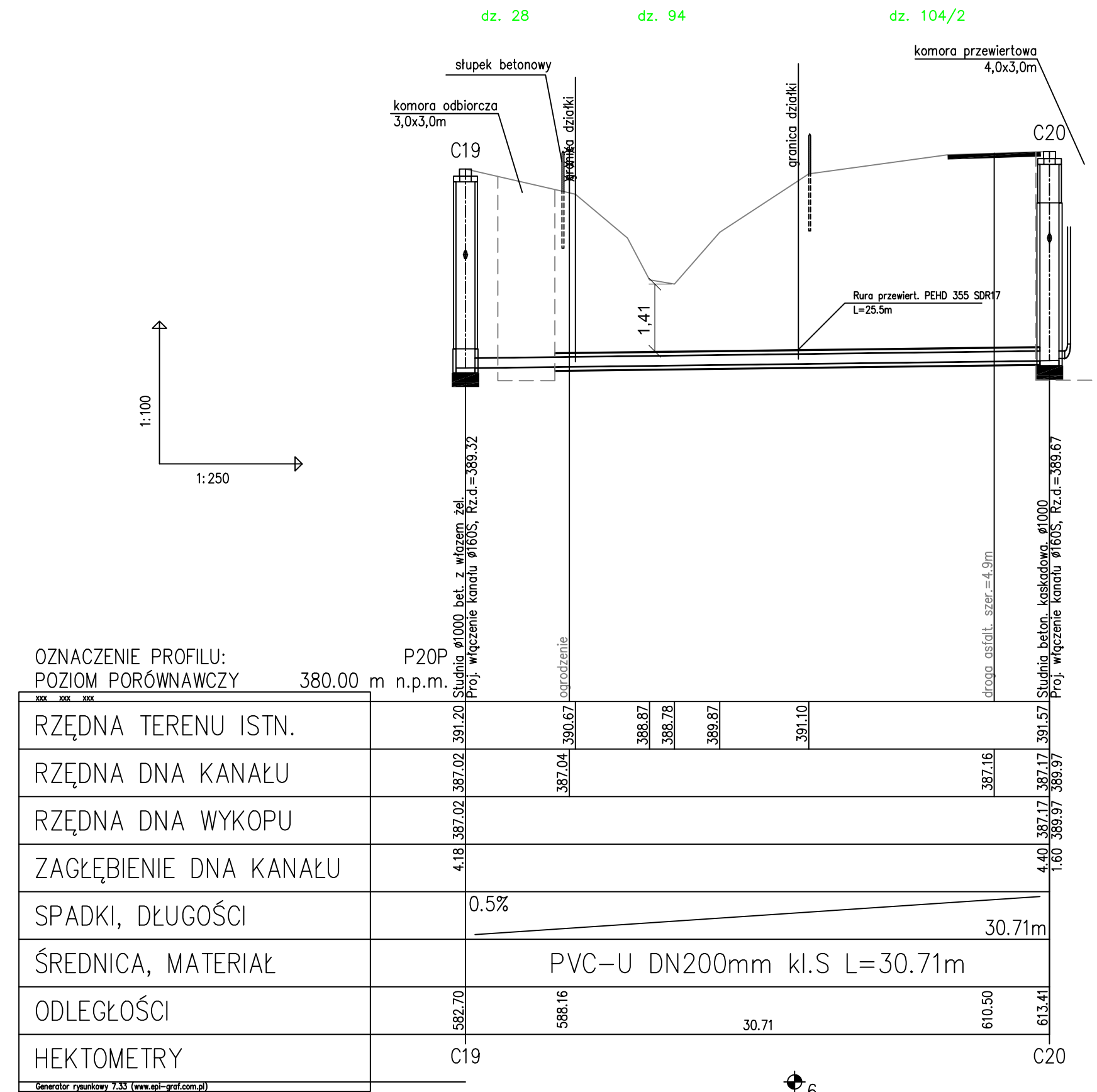


PB7 km 4+910 – dz. 238/7 (Potok Borsukowiec)

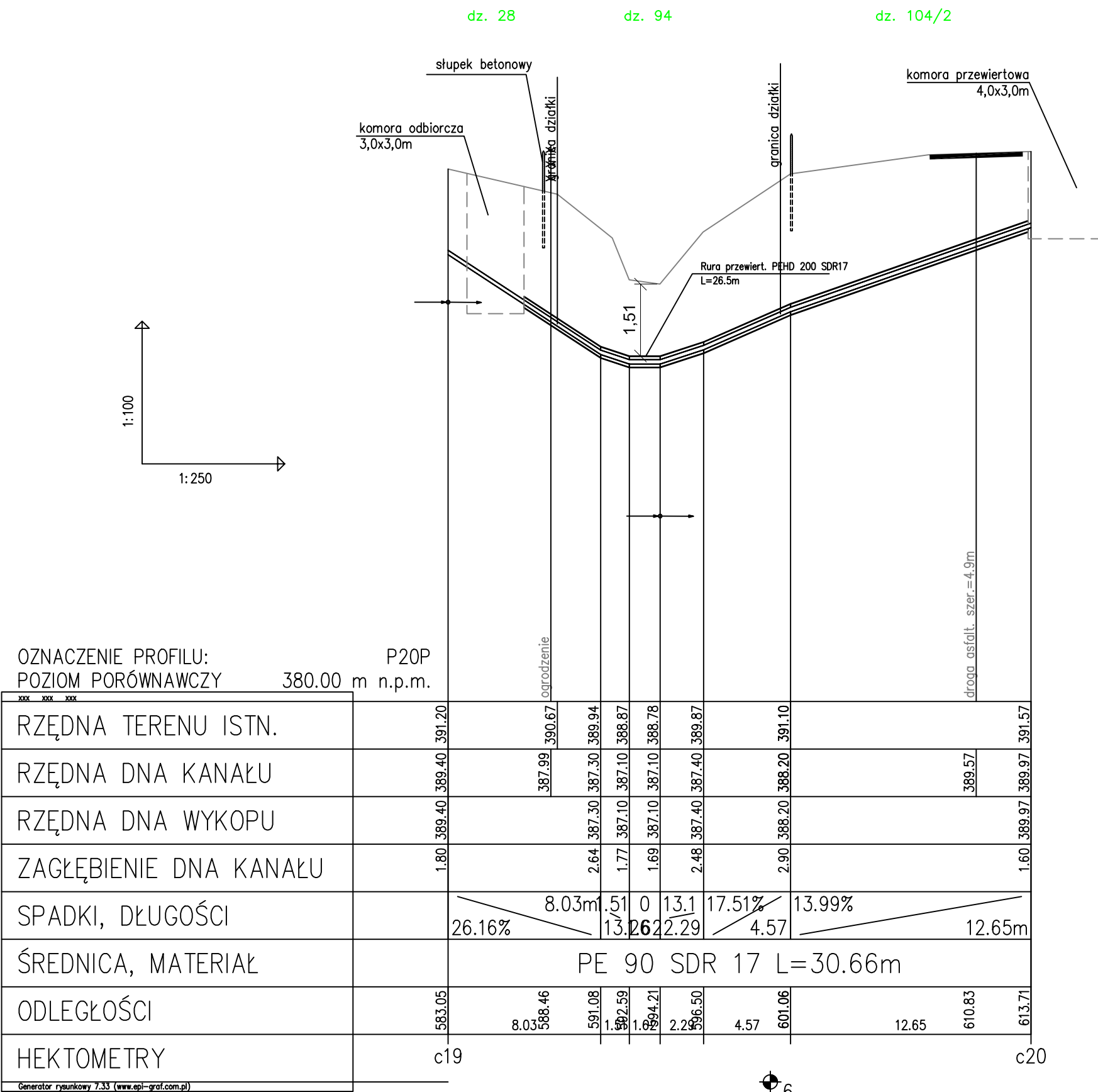


Inwestor:	GMINA OLSZANICA		
	38-722 OLSZANICA 8		
Adres:	BUDOWA KANALIZACJI SANITARNEJ (GRANTOWANEJ I TŁOCZNEJ) WRAZ Z PRZYLĄCZAMI ORAZ INFRASTRUKTURA TOWARZYSZĄCA I OBIEKTAMI TECHNICZNYMI W MIEJSCOWOŚCI PASZOWA I CZĘŚCI MIEJSCOWOŚCI WANKOWA W GMINIE OLSZANICA.		
Projekt:			
Lokalizacja:	PASZOWA		
 <h2 style="text-align: center;">GEOKART - INTERNATIONAL</h2> <p style="text-align: center;">Spółka z o. o.</p> <p style="text-align: center;">35-113 Rzeszów, ul. Wita Stwosza 44</p>			
ZESPÓŁ PROJEKTOWY:			
FUNKCJA:	NR UPR.:	BRANŻA:	PODPIS:
Projektant: mgr inż. Iwona Rybak	Upr.bud.Nr PEK/0082/PWOS/05	SANITARNIA	
Opracowanie: mgr inż. Sławomir Karwat		SANITARNIA	
Opracowanie: mgr inż. Rafał Szwedo		SANITARNIA	
Nazwa rysunku:		Data opracowania: 11.2014 r.	
PROFIL PODŁUŻNY KANALIZACJI SANITARNEJ W MIEJSCU PRZEKROCZENIA POTOKU BORSUKOWIEC		Skala rysunku: 1:100/250	
		Nr rysunku: 10	

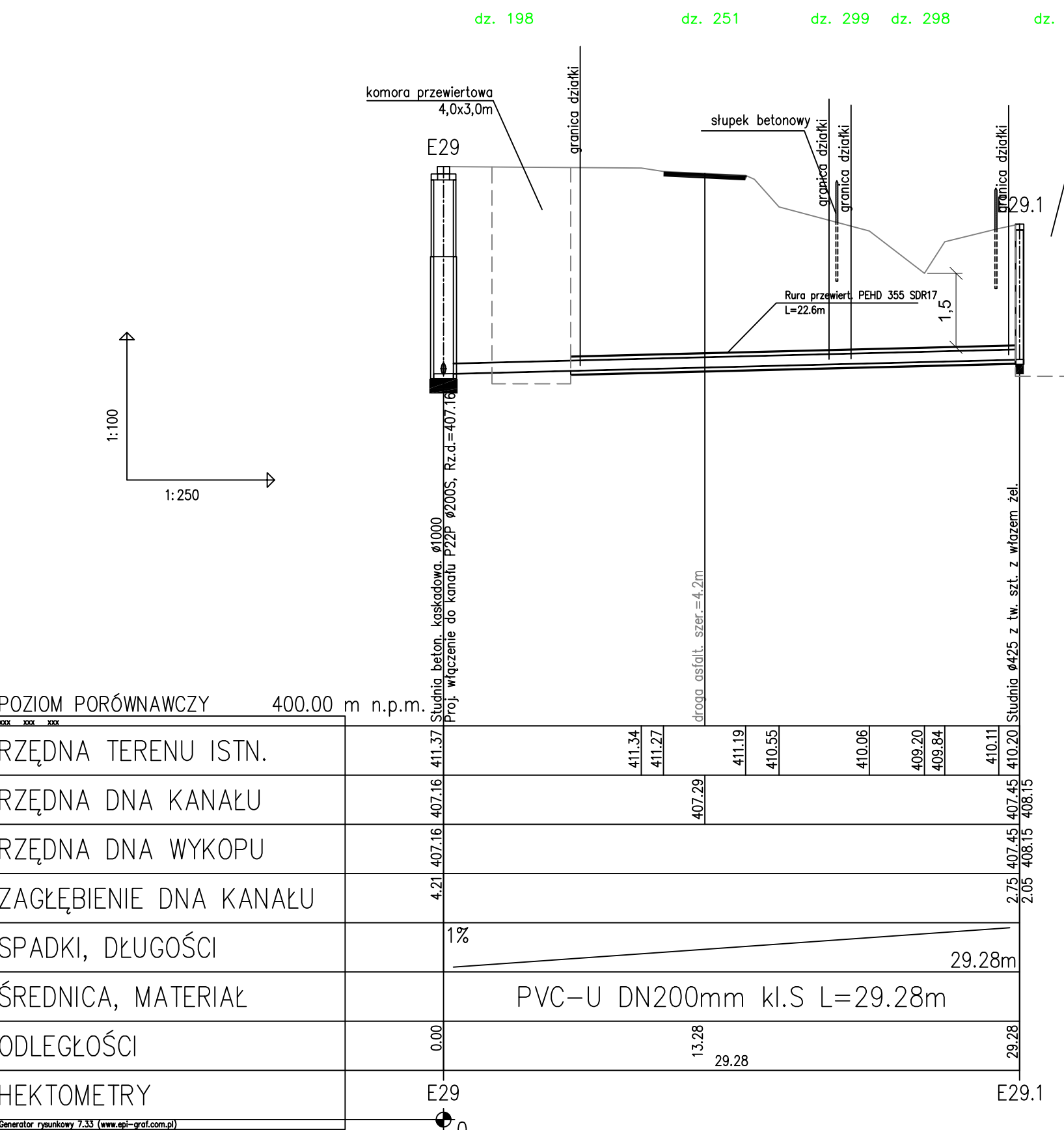
PR1a km 0+031 – dz. 94 (Potok Dopływ spod Żytyczyna)



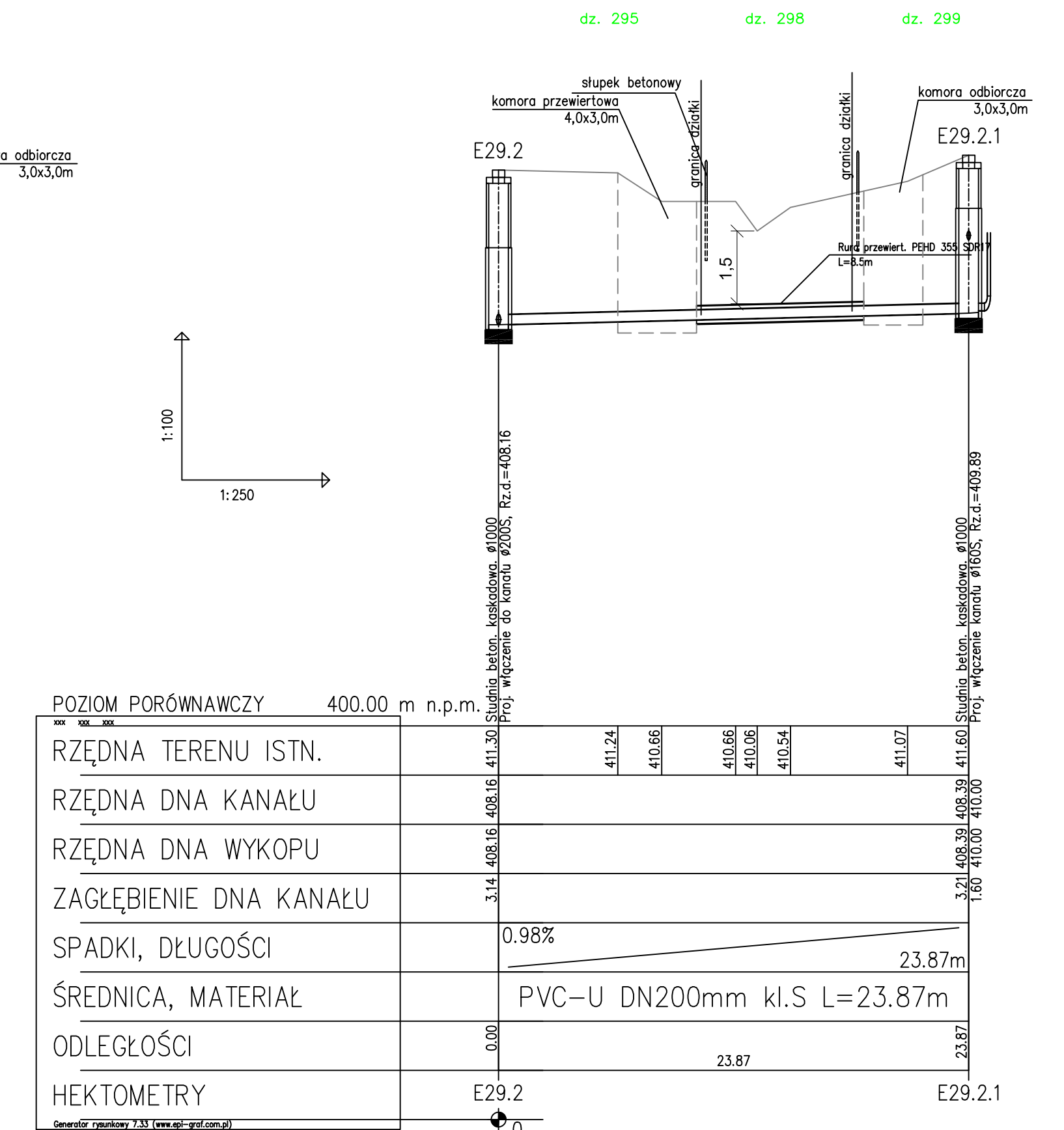
PR1b km 0+030 – dz. 94 (Potok Dopływ spod Żytyczyna)



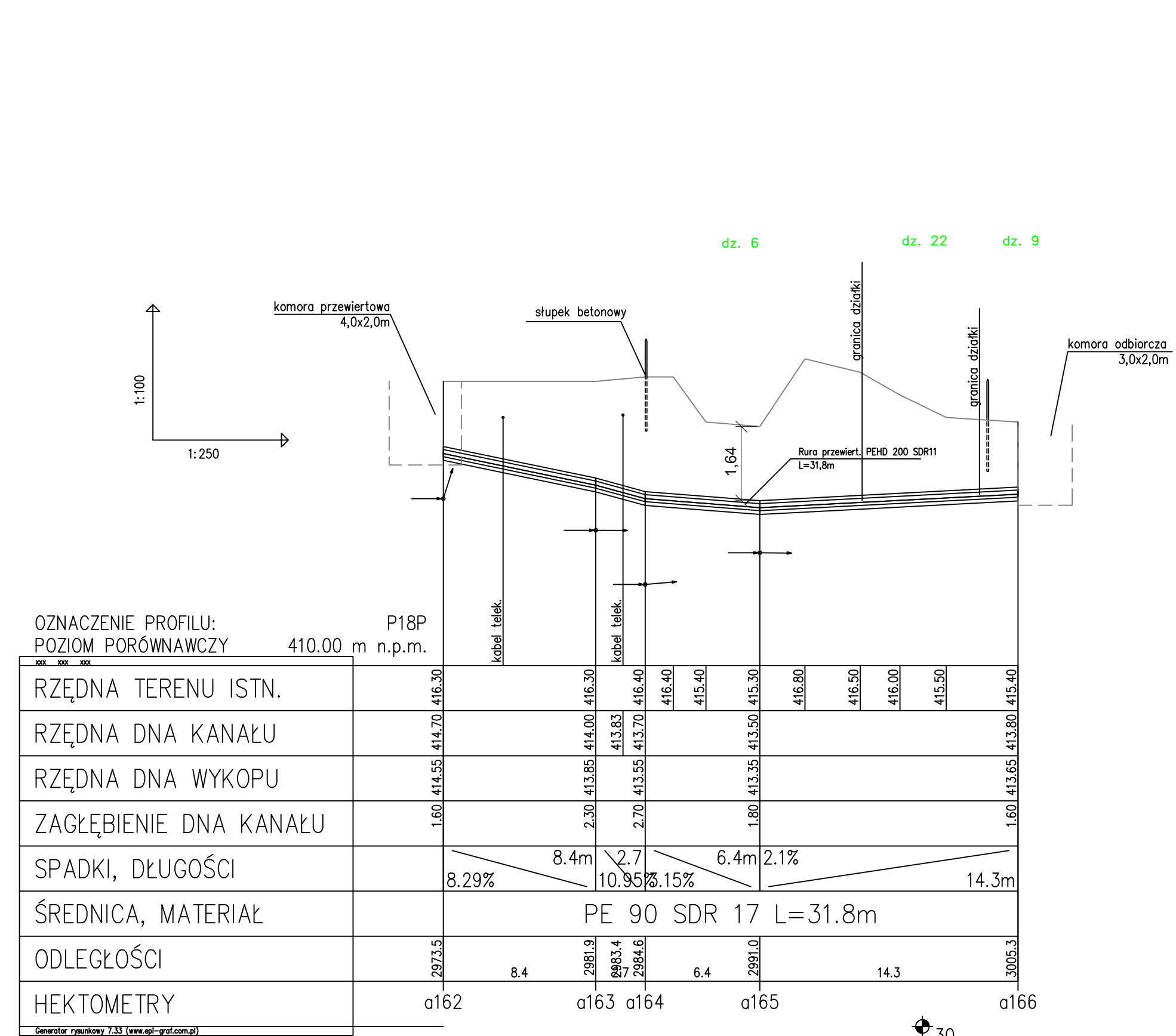
PR2 km 0+069 – dz. 298 (Ciek bez nazwy)




PR3 km 0+108 – dz. 298 (Ciek bez nazwy)

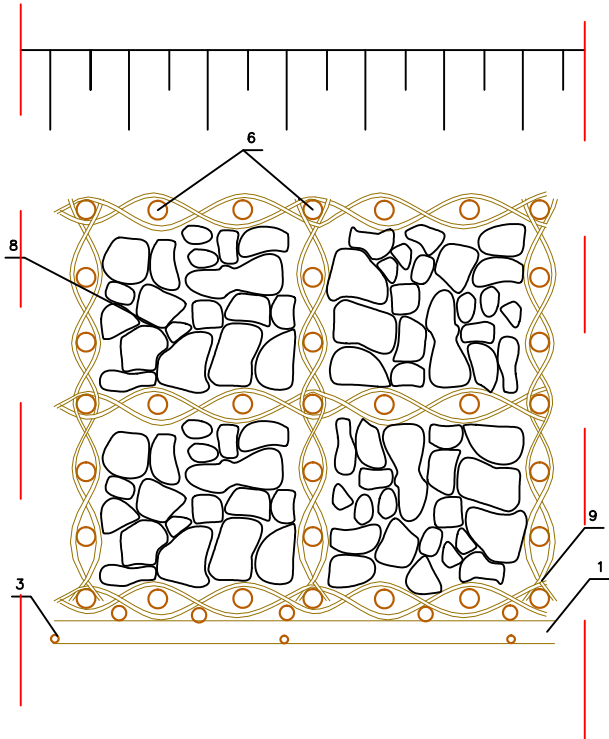
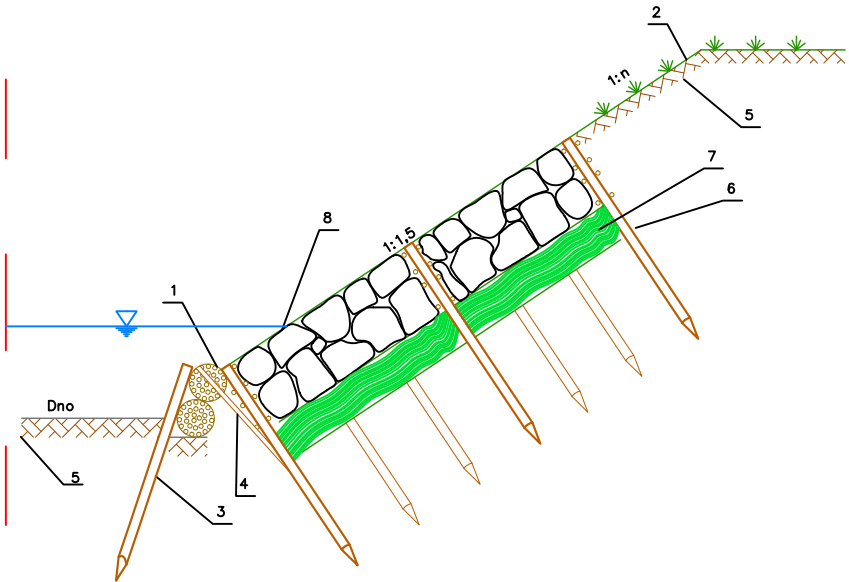


PR4 km 0+520 – dz. 21 (Ciek bez nazwy)



Investor:	GMINA OLSZANICA		
Adres:	38-722 OLSZANICA 81		
Projekt:	BUDOWA KANALIZACJI SANITARNEJ (GRANITACYJNEJ I TŁOCZNEJ) WRAZ Z PRZYŁĄCZAMI I INFRASTRUKTURĄ TOWARZYSZĄCĄ I OBIEKTAMI TECHNICZNYMI W MIEJSCOWOŚCI PASZOWA I CZĘŚCI MIEJSCOWOŚCI WAŃKOWA W GMINIE OLSZANICA.		
Lokalizacja:	PASZOWA, WAŃKOWA		
 GEOKART - INTERNATIONAL Spółka z o. o. 35-113 Rzeszów, ul. Wita Stwosza 44			
ZESPÓŁ PROJEKTOWY:			
FUNKCJA:	NR UPR.:	BRANŻA:	PODPIS:
Projektant: mgr inż. Iwona Rybak	Upr.bud.Nr: PDK/0082/PWOS/05	SANITARNIA	
Opracowanie: mgr inż. Sławomir Karwat		SANITARNIA	
Opracowanie: mgr inż. Rafał Szewko		SANITARNIA	
Nazwa rysunku: PROFIL PODŁOŻNY KANALIZACJI SANITARNEJ W MIEJSCU PRZEKROCZENIA POTOKU DOPŁYW SPÓD ŻYTICZYNA I CIEKÓW BEZ NAZWY			Data opracowania: 11.2014 r. Skala rysunku: 1:100/250 Nr rysunku: 11


TYP UBEZPIECZENIA: narzut kamienny w płótkach



LEGENDA:

- 1-kiszki faszynowa 2xØ0,20m
- 2-obsiew mieszanką traw
- 3-pale Ø8÷10cm, dł 1,5m, co 0,5m
- 4-szpilka Ø5cm, dł 1m, co 1,0m
- 5-grunt rodzimy
- 6-pale dł. 1m Ø5÷6cm, 4szt/m
- 7-ściółka faszynowa grubości 0,1m
- 8-narzut kamienny w płótkach grubości 0,3m
- 9-drut ocynkowany Ø0,15cm

UWAGA: DO WYKONANIA ZABEZPIECZENIA SKARP BRZEGOWYCH W POSTACI NARZUTU KAMIENNEGO W PŁÓTKACH FASZYNOWYCH NALEŻY WYKORZYSTAĆ FASZYNĘ LEŚNĄ – NIEPORASTAJĄCĄ

Inwestor:	GMINA OLSZANICA		
Adres:	38–722 OLSZANICA 81		
Projekt:	BUDOWA KANALIZACJI SANITARNEJ (GRAWITACYJNEJ I TŁOCZNEJ) WRAZ Z PRZYŁĄCZAMI ORAZ INFRASTRUKTURĄ TOWARZYSZĄCĄ I OBIEKTAMI TECHNICZNYMI W MIEJSCOWOŚCI PASZOWA I CZĘŚCI MIEJSCOWOŚCI WAŃKOWA W GMINIE OLSZANICA.		
Lokalizacja:	PASZOWA, WAŃKOWA		
<div><div></div><div><div>GEOKART – INTERNATIONAL</div><div>Spółka z o. o.</div><div>35–113 Rzeszów, ul. Wita Stwosza 44</div></div></div>			
ZESPÓŁ PROJEKTOWY:			
FUNKCJA:	NR UPR.:	BRANŻA:	PODPIS:
Projektant: mgr inż. Iwona Rybak	Upr.bud.Nr: PDK/0082/PWOS/05	SANITARNA	
Opracowanie: mgr inż. Sławomir Karwat		SANITARNA	
Opracowanie: mgr inż. Rafał Szwedo		SANITARNA	
Faza: OPERAT WODNOPRAWNY		Data opracowania:	11.2014 r.
		Skala rysunku:	
Nazwa rysunku: SCHEMAT UMOCNIEŃ SKARP POTOKU			Nr rys.: 12



**REGIONALNY ZARZĄD GOSPODARKI WODNEJ
W KRAKOWIE
ZARZĄD ZLEWNI SANU Z SIEDZIBĄ W PRZEMYŚLU**

ul. Wybrzeże Ojca Św. Jana Pawła II 6
37-700 Przemyśl
skrytka pocztowa 638

Sekretariat: (0-16) 670-38-08
(0-16) 670-26-95
fax: (0-16) 670-38-08 wew.24

NZP-514/32/11

Przemyśl, dnia 29.08.2011 r.

**GEOKART – INTERNATIONAL Sp. Z o. o.
35-113 Rzeszów, ul. Wita Stwosza 44**

W odpowiedzi na pismo zn.: G.I.-DP-1662/11 z dnia 11.08.2011 r. dot. wydania wstępnych warunków technicznych na zblizenia do cieków wodnych oraz ich przekroczenia kanalizacją sanitarną (pod dnem) w ramach projektu pn. „Opracowanie kompletnej dokumentacji projektowo-kosztorysowej dla budowy kanalizacji sanitarnej (grawitacyjnej i tłocznej) wraz z przyłączami oraz infrastrukturą towarzyszącą i budowa oczyszczalni ścieków dla aglomeracji Olszanica” - Regionalny Zarząd Gospodarki Wodnej w Krakowie Zarząd Zlewni Sanu z/s w Przemyślu informuje:

- Odległość studni oraz odcinków kanalizacji prowadzonych równolegle do koryt potoków (licząc od górnych krawędzi skarp brzegowych) powinna wynosić min. 10 m, w przypadku rzeki San min. 20 m.
- W uzasadnionych przypadkach niezastosowania ww. warunku należy zaprojektować ubezpieczenie skarpy brzegowej cieków wodnych.
- Odległość od dna potoku do szczytu rury osłonowej powinna wynosić min. 1,5 m, w przypadku rzek min. 3,0 m.
- Przy przekroczeniu potoku metodą rozkopu należy zaprojektować ubezpieczenie skarp brzegowych na długości 10 m (po 5,0 m w górę i w dół cieków od linii przekroczenia) oraz dna w miejscu rozkopu.
- Budowie ubezpieczeniowe należy zaprojektować z naturalnych materiałów.
- RZGW Kraków nie administruje rowów (urządzeń wodnych). Jeżeli w rejestrze ewidencji widnieje zapis mówiący o tym, że RZGW jest właścicielem rowu, to należy traktować ten zapis jako błędny. W takim przypadku tut. Zarząd przystąpi do sprostowania błędnego zapisu.

Otrzymują :

- 1. Adresat
- 2. a/a

Z upoważnienia Dyrektora RZGW w Krakowie
Z-ca Dyrektora RZGW w Krakowie
d/s Zarządu Zlewni Sanu z/s w Przemyślu

Bogusław Osiańczak
mgr inż. Bogusław Osiańczak



REGIONALNY ZARZĄD GOSPODARKI WODNEJ W KRAKOWIE

ZARZĄD ZLEWNI SANU Z/S W PRZEMYŚLU

GEOKART-INTERNATIONAL Sp. z o.o.
w Rzeszowie
ul. W. Stwosza 44
35-113 Rzeszów

Wasze pismo z dnia:
28-08-2014

Znak:
L.dz. G.I.-DP-1398/14

Nasz znak:
NZP-as-464-1-34.1/14/1074

Data:
31-10-2014

Sprawa: Budowa sieci kanalizacyjnej i przekroczenia p. Wańkówka w m. Wańkowa i p. Borsukowiec w m. Paszowa gm. Olszanica

W odpowiedzi na Państwa pismo Regionalny Zarząd Gospodarki Wodnej w Krakowie Zarząd Zlewni Sanu z siedzibą w Przemyślu, podaje kilometraż przekroczeń:

Potok Dopływ spod Żytuczyna działka nr ewid. 94

- PR1A – w km 0+031
- PR1B – w km 0+030
- Ubezpieczenie 2 – 2' w km 0+031 – 0+046

Potok Borsukowiec działka nr ewid. 238/7

- PB1 w km 2+300
- PB2 w km 2+700
- PB3 w km 2+850
- PB4 w km 3+350
- PB5 w km 4+450
- PB6 w km 4+760
- PB7 w km 4+910
- Ubezpieczenie 1 – 1' w km 3+215 – 3+230
- Ubezpieczenie 3 – 3' w km 3+370 – 4+414
- Ubezpieczenie 6 – 6' w km 3+950 – 3+961
- Ubezpieczenie 7 – 7' w km 4+000 – 4+016
- Ubezpieczenie 8 – 8' w km 4+200 – 4+280
- Ubezpieczenie 11 – 11' w km 4+905 – 4+920

Potok bez nazwy działka nr ewid. 298

- PR2 w km 0+069
- PR3 w km 0+108
- Ubezpieczenie 9 – 9' w km 0+030 – 0+050
- Ubezpieczenie 10 – 10' w km 0+065 – 0+077

Potok bez nazwy działka nr ewid. 416

- Ubezpieczenie 4 – 4' w km 0+210 – 0+270
- Ubezpieczenie 5 – 5' w km 0+330 – 0+355


Potok bez nazwy działka nr ewid. 22 nie jest w administracji RZGW

- PR4 w km 0+520

Utrzymanie i konserwacja obiektów oraz skarpy brzegowej należeć będzie do Użytkownika.

Dyrektor RZGW nie będzie ponosił odpowiedzialności za szkody, które mogą powstać po spływie wód lub kry.

Inwestor przystąpi do spisania umowy na użytkowanie gruntu pokrytego wodą płynącą, pod istniejącymi urządzeniami wodnymi, zlokalizowanymi na gruntach Skarbu Państwa, w zarządzie Regionalnego Zarządu Gospodarki Wodnej w Krakowie.

Z up. Dyrektora RZGW w Krakowie
KOPOWNIK
Zarządu Złocińskiego z/s w Przemyśle

mgr inż. Bogusława Osiadacz

Otrzymują:

1. Adresat: ~~zai~~
2. NW Lesko
3. RZGW Kraków
4. NZP a/a



DECYZJA

Na podstawie art. 40 ust. 3 oraz art. 88 l ust. 2 w związku z art. 9 ust. 1 pkt 6c ustawy z dnia 18 lipca 2001 roku Prawo wodne (t.j. Dz. U. z 2012 r., poz. 145 z późn. zm.) w związku z art. 17 ustawy z dnia 5 stycznia 2011r. o zmianie ustawy - Prawo wodne oraz niektórych innych ustaw (Dz. U. z 2011r., nr 32, poz. 159) oraz art. 104 kodeksu postępowania administracyjnego (t.j. Dz. U. z 2013r., poz. 267) – po rozpatrzeniu wniosku Gminy Olszanica, Olszanica 81, 38-722 Olszanica, reprezentowanej przez pełnomocnika, pismo z dnia 29.08.2014 r., znak: L.dz. G.I.-DP-1410/14, o zwolnienie z zakazu wykonywania urządzeń wodnych oraz budowy innych obiektów budowlanych, zmiany ukształtowania terenu, składowania materiałów oraz wykonywania innych robót, a także lokalizowania na obszarze szczególnego zagrożenia powodzią nowych przedsięwzięć mogących znacząco na środowisko,

orzekam:

- I. Zwolnić Gminę Olszanica, Olszanica 81, 38-722 Olszanica, z zakazów wynikających z art. 88 l ust. 1 pkt 1 i 3 Prawa wodnego dla *budowy kanalizacji sanitarnej w miejscowości Paszowa w gminie Olszanica, pow. leski, woj. podkarpackie, realizowanej jako III etap przedsięwzięcia pn: „Budowa kanalizacji sanitarnej (grawitacyjnej i tłocznej) wraz z przyłączami oraz infrastrukturą towarzyszącą i budowa oczyszczalni ścieków dla aglomeracji Olszanica, w przedmiocie:*
1. Wykonania robót geodezyjnych.
 2. Wykonania wykopów liniowych.
 3. Ułożenia rurociągów kanalizacji sanitarnej grawitacyjnej PVC Ø160 mm i PVC Ø200 mm.
 3. Ułożenia rurociągów kanalizacji sanitarnej tłocznej PE Ø90 mm.
 4. Wykonania:
 - a) studzienek rewizyjnych niewłazowych z rur z tworzywa sztucznego Ø315 mm lub 425 mm,
 - b) studzienek rewizyjnych betonowych Ø1000 mm,
 - c) studzienek rozprężnych betonowych Ø1000 mm na końcach przewodów tłocznych,
 - d) wykonania przykrycia studzienek kanalizacyjnych włazami przeciwpowodziowymi wyposażonymi w uszczelkę.
 4. Zasypania wykopów wraz z zagęszczeniem.
 5. Wykonania przekroczeń potoku Borsukowiec przewiertem sterowanym:
 - a) PB1 z komorami na działkach nr: 342 i 10/2,
 - b) PB5 z komorami na działkach nr: 197/1 i 195,
 - c) PB7 z komorami na działkach nr: 250 i 307/2.
 6. Wykonania przekroczenia drogi przewiertem sterowanym z komorami na działkach nr: 355/2 i 24/2.
 7. Wykonania pompowni ścieków P21P w zakresie:
 - a) wykonania wykopów,
 - b) montażu zbiorników pompowni sieciowej P21P o średnicy Ø1200 mm, z obudową w postaci szczelnej komory z dnem, pokrywą, włazem i płaszczem (stanowiącym konstrukcję monolityczną), wyposażonej w dwie pompy,
 - c) montażu szafy sterowniczej obok pompowni na fundamencie betonowym,

- d) montażu przyłącza energii elektrycznej,
 - e) wykonania ażurowego ogrodzenia pompowni wraz z bramą wjazdową,
 - f) wykonania utwardzenia terenu wokół pompowni z kostki betonowej ułożonej na podsypce cementowo-piaskowej oraz podbudowie z kruszywa łamanego.
8. Wykonania ubezpieczenia skarp potoku Borsukowiec na działce numer 238/7 w km:
- a) $3+215 \div 3+230$,
 - b) $3+370 \div 4+414$,
 - c) $3+950 \div 3+961$,
 - d) $4+000 \div 4+016$,
 - e) $4+200 \div 4+280$,
 - f) $4+905 \div 4+920$.
9. Wykonania ubezpieczenia skarp potoku bez nazwy, na działce numer 298, w km $0+030 \div 0+050$.
10. Składowania materiałów budowlanych i poruszania się sprzętu na terenie szczególnego zagrożenia powodzią dla wykonania powyższych prac.

II. Określić następujące warunki niezbędne dla ochrony przed powodzią:

- a. Prace należy prowadzić poza okresem zagrożenia powodziowego.
- b. Po zakończeniu prac należy uporządkować teren robót.
- c. Teren wokół pompowni (planowany do utwardzenia kostką betonową) wraz ogrodzeniem wynieść ponad rzędną wody Q1%.

III. Zwolnić Gminę Olszanica, Olszanica 81, 38-722 Olszanica, z zakazów wynikających z art. 40 ust. 1 pkt 3 Prawa wodnego dla *budowy kanalizacji sanitarnej w miejscowości Paszowa w gminie Olszanica*, pow. leski, woj. podkarpackie, realizowanej jako III etap przedsięwzięcia pn: „*Budowa kanalizacji sanitarnej (grawitacyjnej i tłocznej) wraz z przyłączami oraz infrastrukturą towarzyszącą i budowa oczyszczalni ścieków dla aglomeracji Olszanica*”, w przedmiocie lokalizowania na obszarze szczególnego zagrożenia powodzią nowych przedsięwzięć mogących znacząco na środowisko, określając zarazem jako warunki niezbędne dla ochrony jakości wód:

- 1. Wyposażyć studnie kanalizacyjne we włazy przeciwpowodziowe z uszczelką.
- 2. Wynieść zbiornik pompowni ponad przyległy teren tak, aby wąż znajdował się powyżej rzędnej wody Q1%.
- 3. Zlokalizować skrzynkę sterowniczą do pompowni powyżej rzędnej wody Q1%.
- 4. Zapewnić regularną kontrolę (co najmniej dwa razy w roku) systemu kanalizacji sanitarnej, w tym studzienek kanalizacyjnych, przepompowni - oraz usuwanie gromadzących się w nich zanieczyszczeń.
- 5. Zapewnić taką pracę przepompowni, w sytuacji zagrożenia powodziowego (ostrzeżenia o stanach powodziowych), aby nie nastąpiło przetrzymywanie (magazynowanie) ścieków. Ponadto powinien być utrzymywany minimalny poziom ścieków, który zminimalizuje skutki ewentualnego skażenia wód w przypadku wystąpienia powodzi.

UZASADNIENIE

Gmina Olszanica, Olszanica 81, 38-722 Olszanica, reprezentowana przez pełnomocnika, pismem z dnia 29.08.2014 r., znak: L.dz. G.I.-DP-1410/14, wystąpiła do Dyrektora RZGW Kraków o zwolnienie z zakazów art. 88 l ust 1 pkt 1 i 3 w związku z art. 88 l ust. 2 oraz art. 40 ust. 1 pkt 3 w związku z art. 40 ust. 3 Prawa wodnego dla *budowy kanalizacji sanitarnej w miejscowości Paszowa w gminie Olszanica*, pow. leski, woj. podkarpackie, realizowanej jako III etap

przedsięwzięcia pn: „Budowa kanalizacji sanitarnej (grawitacyjnej i tłocznej) wraz z przyłączami oraz infrastrukturą towarzyszącą i budowa oczyszczalni ścieków dla aglomeracji Olszanica.

W toku prowadzonego postępowania stwierdzono, że inwestycja planowana jest w części na obszarze szczególnego zagrożenia powodzią wyznaczonym w oparciu o zasięg zalewu wodą Q_{1%} od potoku Borsukowiec (rozumianego jako obszar bezpośredniego zagrożenia powodzią w myśl art. 17 ustawy z dnia 5.01.2011r. o zmianie ustawy Prawo wodne), który został wyznaczony w opracowaniu pn.: „Wyznaczenie obszarów bezpośredniego zagrożenia powodzią w zlewni Sanu jako integralny element studium ochrony przeciwpowodziowej”, stanowiącym I etap studium ochrony przeciwpowodziowej.

Planowana inwestycja będzie polegała na budowie kanalizacji sanitarnej w ramach której projektuje się wykonanie sieci grawitacyjnej, tłocznej, przejść przewiertem sterowanym pod potokiem Borsukowiec oraz potokiem bez nazwy, wykonanie ubezpieczenia skarp w rejonie zbliżeń rurociągu kanalizacji do potoków, budowę pompowni ścieków wraz infrastrukturą (na obszarze zlokalizowana będzie jedna pompownia ścieków P21P). Pompownia P21P zlokalizowana zostanie w obszarze szczególnego zagrożenia powodzią na działce numer 342 w miejscowości Paszowa. Zgodnie z warunkami nałożonymi na Inwestora w niniejszej decyzji, pompownia wraz z całą infrastrukturą (tj. szafą sterowniczą, utwardzeniem terenu, ogrodzeniem) zostanie wyniesiona ponad poziom wody Q_{1%}, która w tym miejscu wynosi około 378,60 m n.p.m. Pompownia znajdować się będzie na granicy obszaru szczególnego zagrożenia powodzią. Wszystkie kanały oraz pompownię projektuje się jako szczelne. Po wykonaniu inwestycji teren zostanie zrehabilitowany i przywrócony do stanu pierwotnego tj. jako pas drogowy lub teren zielony. Na obszarze szczególnego zagrożenia powodzią po wykonaniu kanalizacji nie zmieniają się istotnie rzędne terenu, a widocznym elementem będą jedynie włazy studzienek oraz pompownia.

Zgodnie z art. 88 § 2 ustawy Prawo wodne, dyrektor regionalnego zarządu gospodarki wodnej może, w drodze decyzji, zwolnić od zakazów, o których mowa w art. 88 § 1 Prawa wodnego, określając warunki niezbędne dla ochrony przed powodzią, jeżeli nie utrudni to zarządzania ryzykiem powodziowym.

W świetle przedłożonych materiałów oraz mając na uwadze, że przedmiotowa inwestycja nie utrudni zarządzania ryzykiem powodziowym oraz biorąc pod uwagę interes społeczny Gminy Olszanica przychylono się do wniosku, określając warunki niezbędne dla ochrony przed powodzią w pkt II wyrzeczenia decyzji. Nie oznacza to jednak, że inwestycja nie jest narażona na działanie wód powodziowych. Ryzyko realizacji inwestycji w tym miejscu ponosi Inwestor.

Na etapie wydawania przedmiotowej decyzji nie były rozważane aspekty środowiskowe, w tym możliwość nieosiągnięcia celów środowiskowych oraz dobrego stanu wód.

Zgodnie z art. 88 § 6 Prawa wodnego decyzja wygasa, jeżeli w terminie dwóch lat od dnia, w którym stała się ostateczna, nie uzyskano wymaganego pozwolenia wodnoprawnego lub nie rozpoczęto robót lub czynności wskazanych w art. 88 § 1 Prawa wodnego.

Przedmiotowa inwestycja zgodnie z § 3 ust. 1 pkt 79 Rozporządzenia Rady Ministrów z dnia 9 listopada 2010r., (Dz.U. z 2010r. nr 213, poz. 1397) w sprawie przedsięwzięć mogących znacząco oddziaływać na środowisko, należy do przedsięwzięć mogących potencjalnie znacząco oddziaływać na środowisko.

W ramach przedmiotowej inwestycji pompownia zostanie wyniesiona ponad poziom wody Q_{1%} potoku Borsukowiec. Odpady budowlane będą segregowane i składowane w wydzielonych miejscach oraz regularnie odbierane przez uprawnione podmioty. Ponadto, z przedłożonych dokumentów wynika, że na obszarze szczególnego zagrożenia powodzią prowadzony będzie stały automatyczny monitoring pracy pompowni, a w razie awarii zasilania będą stosowane agregaty prądotwórcze. Docelowo ścieki trafiają do projektowanej oczyszczalni ścieków w miejscowości Uherce Mineralne.

Po analizie dołączonej do wniosku dokumentacji organ wydający decyzję stwierdził, że nie przewiduje się trwałych negatywnych skutków planowanej inwestycji zarówno w trakcie prowadzenia robót jak i po ich zakończeniu.

Z uwagi na mogące wystąpić w czasie wykonywania robót zagrożenie dla jakości wód w przypadku wystąpienia powodzi, inwestor winien spełnić warunki właściwe dla obszarów szczególnego zagrożenia powodzią, niezbędne dla ochrony jakości wód wymienione w punkcie III wyrzeczenia niniejszej decyzji.

Stosownie do treści art. 40 ust. 3 Prawa wodnego – dyrektor regionalnego zarządu gospodarki wodnej może, w drodze decyzji, zwolnić od zakazu o którym mowa w art. 40 ust. 1 pkt 3 Prawa wodnego, określając warunki niezbędne dla ochrony jakości wód, jeżeli nie spowoduje to zagrożenia dla jakości wód w przypadku wystąpienia powodzi.

Mając na uwadze powyższe, organ prowadzący postępowanie stwierdził, że realizacja przedmiotowej inwestycji nie spowoduje zagrożenia dla jakości wód w przypadku wystąpienia powodzi.

W części dotyczącej zwolnienia z zakazów określonych w art.40 ust. 1 pkt 3 Prawa wodnego decyzja i warunki w niej określone odnoszą się jedynie do ochrony jakości wód.

Niniejsza decyzja nie uprawnia do wykonywania robót wymienionych w pkt. I i III, objętych zwolnieniem z zakazów.

Decyzja nie zwalnia także z obowiązku uzyskania innych stosownych decyzji, zezwoleń, uzgodnień i opinii wymaganych odrębnymi przepisami.

Zgodnie z art. 40 ust 3c. Prawa wodnego decyzja o której mowa w art. 40 ust. 3, wygasa, jeżeli w terminie dwóch lat od dnia, w którym stała się ostateczna, nie uzyskano wymaganego pozwolenia wodnoprawnego.

Zwolnienie z zakazów jw., nie jest jednoznaczne z wydaniem zgody na dysponowanie gruntem niezbędnym do realizacji inwestycji.

Biorąc powyższe pod uwagę - orzeczono jak w sentencji decyzji.

POUCZENIE

Od decyzji niniejszej przysługuje odwołanie do Prezesa Krajowego Zarządu Gospodarki Wodnej, ul. Grzybowska 80/82, 00-844 Warszawa, w terminie 14 dni od daty jej otrzymania, za pośrednictwem Dyrektora Regionalnego Zarządu Gospodarki Wodnej w Krakowie, 31-109 Kraków, ul. J. Piłsudskiego 22. (art.127 § 1 i 2 oraz art. 129 § 1 i 2 k.p.a.).



DYREKTOR

mgr inż. Małgorzata Owslany

Otrzymują:

1. Pan Mieczysław Mucha (adres do korespondencji: Geokart International Sp. z o.o., ul. Wita Stwosza 44, 35-113 Rzeszów) – poczta polska z.p.o.,
2. Skarb Państwa – Prezes Krajowego Zarządu Gospodarki Wodnej w Warszawie, działający przez pełnomocnika Pana mgr inż. Tomasza Sądaga w/m,
 1. NZP,
 2. ZP a/a – z.p.o.

Przebieganie i niezaskarżenie niniejszej decyzji
w okresie (w czasie i trybie ustawowo
określonym) – stała(o) się ostateczna
i prawomocna(e) z dniem
20.02.2015 r. i podlega wykonaniu.
Kraków, dnia 20.03.2015

GŁÓWNY SPECJALISTA

mgr inż. Małgorzata Jedrzejczyk

						OLSZANICA; 38-722 OLSZANICA OLSZANICA - GMINA;	
12	3	10/2	KS1E/00020686/5	WŁ	1/1	GMINA OLSZANICA OLSZANICA; 38-722 OLSZANICA OLSZANICA - GMINA;	0.0454
13	3	10/3	KS1E/00011107/7	WŁ	1/1	PAWEŁ SALAMON Rodzice:ZENON,MARTA UHERCE MINERALNE 153/221/8; 38-623 UHERCE MINERALNE OLSZANICA - GMINA;	0.5376
14	3	10/4	KS1E/00013420/1	WŁ	1/1	(małżeństwo) CZESŁAW MICHALIK Rodzice:BRONISŁAW,HELENA PASZOWA 2; 38-711 ROPIENKA OLSZANICA - GMINA; ZOFIA MICHALIK Rodzice:MICHAŁ,STEFANIA PASZOWA 2; 38-711 ROPIENKA OLSZANICA - GMINA;	0.2050
15	3	10/5	KS1E/00010419/0	WŁ	1/1	(małżeństwo) STANISŁAW MICHALIK Rodzice:PIOTR,KUNEGUNDA PASZOWA 3; OLSZANICA - GMINA; HELENA MICHALIK Rodzice:GRZEGORZ,ANNA PASZOWA 3; OLSZANICA - GMINA;	0.3994
16	3	10/6	KS1E/00033747/5	WŁ	1/1	(małżeństwo) MIROSŁAW MICHAŁEK Rodzice:JERZY,JÓZEFA PASZOWA 4; 38-711 ROPIENKA OLSZANICA - GMINA; MAŁGORZATA MICHAŁEK Rodzice:FRANCISZEK,JANINA PASZOWA 4 A; 38-711 ROPIENKA OLSZANICA - GMINA;	0.0501
17	3	11/1	KW26476	WŁ ZA	1/1 1/1	SKARB PAŃSTWA PAŃSTWOWE GOSPODARSTWO LEŚNE LASY PAŃSTWOWE NADLEŚNICTWO USTRZYKI DOLNE RYNEK 6; 38-700 USTRZYKI DOLNE;	0.9083
18	3	12	KS1E/00011091/1	WŁ	1/1	(małżeństwo) EDWARD ŚLAZYK Rodzice:LUDWIK,MARIA PASZOWA 7; 38-711 ROPIENKA OLSZANICA - GMINA; CZESŁAWA ŚLAZYK Rodzice:WOJCIECH PASZOWA 7; 38-711 ROPIENKA OLSZANICA - GMINA;	1.2661
19	3	13	KS1E/00011106/0	WŁ	1/1	(małżeństwo) EUGENIUSZ KUCZAJ Rodzice:BRONISŁAW,WŁADYSŁAWA PASZOWA 11; 38-711 ROPIENKA OLSZANICA - GMINA; RENATA KUCZAJ Rodzice:JAN,GRAŻYNA PASZOWA 11; 38-711 ROPIENKA OLSZANICA - GMINA;	4.7709

						RENATA KUCZAJ Rodzice: JAN, GRAŻYNA PASZOWA 11; 38-711 ROPIENKA OLSZANICA - GMINA;	
29	3	22	KS1E/00029584/3	WŁ	1/1	(małżeństwo) MAREK DZIURA Rodzice: JÓZEF, KRYSZYNA PASZOWA 10; OLSZANICA - GMINA; MAŁGORZATA DZIURA Rodzice: MIECZYŚLAW, MARIA PASZOWA 10; OLSZANICA - GMINA;	0.1608
30	3	23	KS1E/00020686/5	WŁ	1/1	GMINA OLSZANICA OLSZANICA; 38-722 OLSZANICA OLSZANICA - GMINA;	0.0673
31	3	24/1	KS1E/00021570/6	WŁ	1/1	ANDRZEJ MARCINIAK Rodzice: JÓZEF, GABRIELA SAPERÓW ŚLĄSKICH 6d/41; 41-400 MYSŁOWICE;	0.1321
32	3	24/2	KS1E/00021570/6	WŁ	1/1	(małżeństwo) ANDRZEJ BORUCKI Rodzice: SŁAWOJ, TERESA MURZYNOWSKIEGO 7; 13-100 NIDZICA; LEOKADIA BORUCKA Rodzice: JERZY, DANUTA PASZOWA 14; 38-711 ROPIENKA OLSZANICA - GMINA;	0.4850
33	3	25/1	KS1E/00031463/6	WŁ	1/1	(małżeństwo) MAREK DZIURA Rodzice: JÓZEF, KRYSZYNA PASZOWA 10; OLSZANICA - GMINA; MAŁGORZATA DZIURA Rodzice: MIECZYŚLAW, MARIA PASZOWA 10; OLSZANICA - GMINA;	1.6718
34	3	25/2	KS1E/00031324/0	WŁ	1/1	STANISŁAW SCHABOWSKI Rodzice: JAN, MARIA MELCERA 8/2; 02-495 WARSZAWA;	0.5006
35	3	25/3	KS1E/00031324/0	WŁ	1/1	STANISŁAW SCHABOWSKI Rodzice: JAN, MARIA MELCERA 8/2; 02-495 WARSZAWA;	0.5110
36	3	25/4	KS1E/00031325/7	WŁ	1/2	MIECZYŚLAW MAKA Rodzice: STANISŁAW, TEODORA PASZOWA 10; OLSZANICA - GMINA;	0.0372
				WŁ	1/2	STANISŁAW SCHABOWSKI Rodzice: JAN, MARIA MELCERA 8/2; 02-495 WARSZAWA;	
				(Dzierżawca)	1/2	(małżeństwo) RYSZARD JAWORSKI Rodzice: JÓZEF, JÓZEFA PASZOWA 15; OLSZANICA - GMINA; JANINA JAWORSKA Rodzice: WALENTY, ROZALIA PASZOWA 15; OLSZANICA - GMINA;	
37	3	25/5	KS1E/00011086/3	WŁ	1/1	MIECZYŚLAW MAKA Rodzice: STANISŁAW, TEODORA PASZOWA 10; OLSZANICA - GMINA;	1.6906
				(Dzierżawca)	1/1	(małżeństwo) RYSZARD JAWORSKI Rodzice: JÓZEF, JÓZEFA PASZOWA 15; OLSZANICA - GMINA;	

						JANINA JAWORSKA Rodzice:WALENTY,ROZALIA PASZOWA 15; OLSZANICA - GMINA;	
38	3	26/4	KS1E/00031326/4	WŁ	1/3	MIECZYŚLAW MAKA Rodzice:STANISŁAW,TEODORA PASZOWA 10; OLSZANICA - GMINA;	0.0132
				WŁ	1/3	STANISŁAW SCHABOWSKI Rodzice:JAN,MARIA MELCERA 8/2; 02-495 WARSZAWA;	
				WŁ	1/3	(małżeństwo) RYSZARD JAWORSKI Rodzice:JÓZEF,JÓZEFA PASZOWA 15; OLSZANICA - GMINA;	
				(Dzierżawca)	1/3	JANINA JAWORSKA Rodzice:WALENTY,ROZALIA PASZOWA 15; OLSZANICA - GMINA; (małżeństwo) RYSZARD JAWORSKI Rodzice:JÓZEF,JÓZEFA PASZOWA 15; OLSZANICA - GMINA; JANINA JAWORSKA Rodzice:WALENTY,ROZALIA PASZOWA 15; OLSZANICA - GMINA;	
39	3	26/5	KS1E/00011078/4	WŁ	1/1	(małżeństwo) RYSZARD JAWORSKI Rodzice:JÓZEF,JÓZEFA PASZOWA 15; OLSZANICA - GMINA; JANINA JAWORSKA Rodzice:WALENTY,ROZALIA PASZOWA 15; OLSZANICA - GMINA;	4.1394
40	3	27/2	KS1E/00011078/4	WŁ	1/1	(małżeństwo) RYSZARD JAWORSKI Rodzice:JÓZEF,JÓZEFA PASZOWA 15; OLSZANICA - GMINA; JANINA JAWORSKA Rodzice:WALENTY,ROZALIA PASZOWA 15; OLSZANICA - GMINA;	0.1820
41	3	28	KS1E/00020686/5	WŁ	1/1	GMINA OLSZANICA OLSZANICA; 38-722 OLSZANICA OLSZANICA - GMINA;	0.5620
42	3	29	KS1E/00011078/4	WŁ	1/1	(małżeństwo) RYSZARD JAWORSKI Rodzice:JÓZEF,JÓZEFA PASZOWA 15; OLSZANICA - GMINA; JANINA JAWORSKA Rodzice:WALENTY,ROZALIA PASZOWA 15; OLSZANICA - GMINA;	2.0618
43	3	30	KS1E/00011078/4	WŁ	1/1	(małżeństwo) RYSZARD JAWORSKI Rodzice:JÓZEF,JÓZEFA PASZOWA 15; OLSZANICA - GMINA; JANINA JAWORSKA Rodzice:WALENTY,ROZALIA PASZOWA 15; OLSZANICA - GMINA;	2.1201
44	3	31	KS1E/00011078/4	WŁ	1/1	(małżeństwo) RYSZARD JAWORSKI Rodzice:JÓZEF,JÓZEFA PASZOWA 15; OLSZANICA - GMINA; JANINA JAWORSKA Rodzice:WALENTY,ROZALIA PASZOWA 15; OLSZANICA - GMINA;	1.3854
45	3	32	KS1E/00011060/5	WŁ	1/1	JAROSŁAW WĄCHAŁA Rodzice:JAN,JADWIGA PASZOWA 20; 38-711 ROPIENKA OLSZANICA - GMINA;	1.6865

				ZA	1/1	PAŃSTWOWE GOSPODARSTWO LEŚNE LASY PAŃSTWOWE NADLEŚNICTWO USTRZYKI DOLNE RYNEK 6; 38-700 USTRZYKI DOLNE;	
106	3	85	KS1E/00020686/5	WŁ	1/1	GMINA OLSZANICA OLSZANICA; 38-722 OLSZANICA OLSZANICA - GMINA;	0.0478
107	3	86	KS1E/00011098/0	WŁ	1/1	HELENA BURY Rodzice:WASYL,KATARZYNA STAŃKOWA 65; OLSZANICA;	2.0542
108	3	87	KS1E/00011100/8	WŁ	1/1	PIOTR SROKA Rodzice:JAN,ANNA STAŃKOWA 74; 38-711 ROPIENKA;	2.6719
109	3	88	KS1E/00020597/4	WŁ	1/1	GMINA OLSZANICA OLSZANICA; 38-722 OLSZANICA OLSZANICA - GMINA;	1.5751
110	3	89	KS1E/00011100/8	WŁ	1/1	PIOTR SROKA Rodzice:JAN,ANNA STAŃKOWA 74; 38-711 ROPIENKA;	1.4007
111	3	90	KS1E/00020686/5	WŁ	1/1	GMINA OLSZANICA OLSZANICA; 38-722 OLSZANICA OLSZANICA - GMINA;	0.2512
112	3	91	KS1E/00011494/6	WŁ	1/1	JACEK DROŹDŹ Rodzice:WŁADYSŁAW,EUGENIA STAŃKOWA 72; 38-711 ROPIENKA;	0.9268
113	3	92	KS1E/00011103/9	WŁ	1/1	RENATA MARKOWICZ Rodzice:WŁADYSŁAW,EUGENIA ROPIENKA 81; 38-711 ROPIENKA USTRZYKI DOLNE - GMINA;	2.6510
114	3	93	KS1E/00020597/4	WŁ	1/1	GMINA OLSZANICA OLSZANICA; 38-722 OLSZANICA OLSZANICA - GMINA;	0.4118
115	3	94	KS1E/00011058/8	WŁ ZA	1/1 1/1	SKARB PAŃSTWA REGIONALNY ZARZĄD GOSPODARKI WODNEJ W KRAKOWIE INSPEKTORAT W PRZEMYSŁU JANA PAWŁA II 6; 37-700 PRZEMYSŁ;	3.7746
116	3	95/1	KS1E/00011076/0	WŁ	1/1	JAN KOŁODZIEJ Rodzice:JÓZEF,MARIA PASZOWA 18; 38-711 ROPIENKA OLSZANICA - GMINA;	0.1068
117	3	95/2	KS1E/00020686/5	WŁ	1/1	GMINA OLSZANICA OLSZANICA; 38-722 OLSZANICA OLSZANICA - GMINA;	0.0197
118	3	96	KS1E/00011076/0	WŁ	1/1	JAN KOŁODZIEJ Rodzice:JÓZEF,MARIA PASZOWA 18; 38-711 ROPIENKA OLSZANICA - GMINA;	0.1831
119	3	97	KS1E/00011076/0	WŁ	1/1	JAN KOŁODZIEJ Rodzice:JÓZEF,MARIA PASZOWA 18; 38-711 ROPIENKA OLSZANICA - GMINA;	0.1921
120	3	98	KS1E/00023579/3	WŁ	1/1	DOMINIK ŚWISTEK Rodzice:ALEKSANDER,MARIA ŚWIĘTEJ JADWIGI 6/2; 44-200 RYBNIK;	0.1739

121	3	99	KS1E/00023579/3	WŁ	1/1	DOMINIK ŚWISTEK Rodzice:ALEKSANDER,MARIA ŚWIĘTEJ JADWIGI 6/2; 44-200 RYBNIK;	0.1905
122	3	100	KS1E/00020686/5	WŁ	1/1	GMINA OLSZANICA OLSZANICA; 38-722 OLSZANICA OLSZANICA - GMINA;	0.1841
123	3	101	KS1E/00011060/5	WŁ	1/1	JAROSŁAW WĄCHAŁA Rodzice:JAN,JADWIGA PASZOWA 20; 38-711 ROPIENKA OLSZANICA - GMINA;	0.1997
124	3	102	KS1E/00035177/2	WŁ	1/1	(małżeństwo) JAN WĄCHAŁA Rodzice:JAN,ROZALIA PASZOWA 20; 38-711 ROPIENKA OLSZANICA - GMINA; JADWIGA WĄCHAŁA Rodzice:WOJCIECH,AGATA PASZOWA 20; 38-711 ROPIENKA OLSZANICA - GMINA;	0.3811
125	3	103	KS1E/00035177/2	WŁ	1/1	(małżeństwo) JAN WĄCHAŁA Rodzice:JAN,ROZALIA PASZOWA 20; 38-711 ROPIENKA OLSZANICA - GMINA; JADWIGA WĄCHAŁA Rodzice:WOJCIECH,AGATA PASZOWA 20; 38-711 ROPIENKA OLSZANICA - GMINA;	0.4426
126	3	104/1	KS1E/00036339/3	WŁ ZA	1/1 1/1	POWIAT LESKI RYNEK 1; 38-600 LESKO; POWIATOWY ZARZĄD DRÓG BIESZCZADZKA 40; 38-606 BALIGRÓD;	0.1007
127	3	104/2	KS1E/00020686/5	WŁ	1/1	GMINA OLSZANICA OLSZANICA; 38-722 OLSZANICA OLSZANICA - GMINA;	1.2612
128	3	105	KS1E/00011060/5	WŁ	1/1	JAROSŁAW WĄCHAŁA Rodzice:JAN,JADWIGA PASZOWA 20; 38-711 ROPIENKA OLSZANICA - GMINA;	2.9348
129	3	106	KS1E/00026892/4	WŁ	1/1	SZCZEPAN KUCZAJ Rodzice:STANISŁAW,ANIELA PASZOWA 33; OLSZANICA - GMINA;	0.0726
130	3	107	KS1E/00026892/4	WŁ	1/1	SZCZEPAN KUCZAJ Rodzice:STANISŁAW,ANIELA PASZOWA 33; OLSZANICA - GMINA;	0.0889
131	3	108	KS1E/00026892/4	WŁ	1/1	SZCZEPAN KUCZAJ Rodzice:STANISŁAW,ANIELA PASZOWA 33; OLSZANICA - GMINA;	0.0899
132	3	109	KS1E/00026892/4	WŁ	1/1	SZCZEPAN KUCZAJ Rodzice:STANISŁAW,ANIELA PASZOWA 33; OLSZANICA - GMINA;	0.0910
133	3	110	KS1E/00011068/1	WŁ	1/1	MIECZYŚLAW JAŚKOWIEC Rodzice:STANISŁAW,JANINA PASZOWA 21; 38-711 ROPIENKA OLSZANICA - GMINA;	3.2354
134	3	111	KS1E/00011303/1	WŁ	1/1	MIECZYŚLAW JAŚKOWIEC	3.2183

						GMINA;	
210	3	193/3	KS1E/00034612/7	WŁ	1/1	DOMINIK ŚWISTEK Rodzice:ALEKSANDER,MARIA ŚWIĘTEJ JADWIGI 6/2; 44-200 RYBNIK;	1.0100
211	3	193/4	KS1E/00011059/5	WŁ	1/1	ANDRZEJ ANTOLAK Rodzice:STANISŁAW,LUDWIKA PASZOWA 30; 38-711 ROPIENKA OLSZANICA - GMINA;	1.4952
212	3	194	KS1E/00011059/5	WŁ	1/1	ANDRZEJ ANTOLAK Rodzice:STANISŁAW,LUDWIKA PASZOWA 30; 38-711 ROPIENKA OLSZANICA - GMINA;	0.1973
213	3	195	KS1E/00028716/1	WŁ	1/1	DARIUSZ KUCZAJ Rodzice:STANISŁAW,ANIELA PASZOWA 33; OLSZANICA - GMINA;	5.1507
214	3	196	KS1E/00033252/8	WŁ	1/1	PIOTR MICHAŁEK Rodzice:JERZY,JÓZEFA PASZOWA 29; 38-711 ROPIENKA OLSZANICA - GMINA;	5.7476
215	3	197/1	KS1E/00011107/7	WŁ	1/1	PAWEŁ SALAMON Rodzice:ZENON,MARTA UHERCE MINERALNE 153/221/8; 38-623 UHERCE MINERALNE OLSZANICA - GMINA;	0.1594
216	3	197/2	KS1E/00011107/7	WŁ	1/1	PAWEŁ SALAMON Rodzice:ZENON,MARTA UHERCE MINERALNE 153/221/8; 38-623 UHERCE MINERALNE OLSZANICA - GMINA;	0.2382
217	3	198	KS1E/00033683/8	WŁ	1/1	MARIA WOTA Rodzice:IGNACY,ANNA PASZOWA 32; OLSZANICA - GMINA;	0.2602
218	3	199	KS1E/00011115/6	WŁ	1/1	(małżeństwo) STANISŁAW KUCZAJ Rodzice:FRANCISZEK,ANNA PASZOWA 33; OLSZANICA - GMINA; ANIELA KUCZAJ Rodzice:STANISŁAW,MARIA PASZOWA 33; OLSZANICA - GMINA;	0.1953
219	3	200	KS1E/00011115/6	WŁ	1/1	(małżeństwo) STANISŁAW KUCZAJ Rodzice:FRANCISZEK,ANNA PASZOWA 33; OLSZANICA - GMINA; ANIELA KUCZAJ Rodzice:STANISŁAW,MARIA PASZOWA 33; OLSZANICA - GMINA;	0.0966
220	3	201	KS1E/00028716/1	WŁ	1/1	DARIUSZ KUCZAJ Rodzice:STANISŁAW,ANIELA PASZOWA 33; OLSZANICA - GMINA;	0.2744
221	3	202	KS1E/00011107/7	WŁ	1/1	PAWEŁ SALAMON Rodzice:ZENON,MARTA UHERCE MINERALNE 153/221/8; 38-623 UHERCE MINERALNE OLSZANICA - GMINA;	0.4002
222	3	203	KS1E/00033252/8	WŁ	1/1	PIOTR MICHAŁEK Rodzice:JERZY,JÓZEFA PASZOWA 29; 38-711 ROPIENKA OLSZANICA - GMINA;	0.2939
223	3	204	KS1E/00011085/6	WŁ	1/2	TADEUSZ MAJKA Rodzice:SZYMON,JANINA	0.3170

				WŁ	1/2	PASZOWA 35; 38-711 ROPIENKA OLSZANICA - GMINA; WIESŁAW MAJKA Rodzice: SZYMON, JANINA PASZOWA 35; 38-711 ROPIENKA OLSZANICA - GMINA;	
224	3	205	KW20686	WŁ	1/1	GMINA OLSZANICA OLSZANICA; 38-722 OLSZANICA OLSZANICA - GMINA;	0.0194
225	3	206	KS1E/00011081/8	WŁ	1/1	(małżeństwo) KAROL PIOTR CIESZANOWSKI Rodzice: ANTONI, BOGUSŁAWA BLISKA 5; 38-500 SANOK; MARIOLA LIDIA CIESZANOWSKA Rodzice: STANISŁAW, TERESA PARYSA 1/30; 26-600 RADOM;	0.0934
226	3	207	KS1E/00011081/8	WŁ	1/1	(małżeństwo) KAROL PIOTR CIESZANOWSKI Rodzice: ANTONI, BOGUSŁAWA BLISKA 5; 38-500 SANOK; MARIOLA LIDIA CIESZANOWSKA Rodzice: STANISŁAW, TERESA PARYSA 1/30; 26-600 RADOM;	0.0159
227	3	208	KS1E/00010188/1	WŁ WŁ	1/2 1/2	ARTUR ŚLAZYK Rodzice: MARIAN, ZOFIA PASZOWA 37; 38-711 ROPIENKA OLSZANICA - GMINA; KRZYSZTOF ŚLAZYK Rodzice: MARIAN, ZOFIA PASZOWA 37; 38-711 ROPIENKA OLSZANICA - GMINA;	2.7727
228	3	209	KS1E/00010188/1	WŁ WŁ	1/2 1/2	ARTUR ŚLAZYK Rodzice: MARIAN, ZOFIA PASZOWA 37; 38-711 ROPIENKA OLSZANICA - GMINA; KRZYSZTOF ŚLAZYK Rodzice: MARIAN, ZOFIA PASZOWA 37; 38-711 ROPIENKA OLSZANICA - GMINA;	0.8475
229	3	210	KS1E/00034090/1	WŁ	1/1	(małżeństwo) JAN ANTOLAK Rodzice: STANISŁAW, LUDWIKA PASZOWA 30; 38-711 ROPIENKA OLSZANICA - GMINA; MARIA ANTOLAK Rodzice: KAZIMIERZ, WIKTORIA PASZOWA 30; 38-711 ROPIENKA OLSZANICA - GMINA;	0.1893
230	3	211	KS1E/00020686/5	WŁ	1/1	GMINA OLSZANICA OLSZANICA; 38-722 OLSZANICA OLSZANICA - GMINA;	0.0844
231	3	212	KS1E/00010188/1	WŁ WŁ	1/2 1/2	ARTUR ŚLAZYK Rodzice: MARIAN, ZOFIA PASZOWA 37; 38-711 ROPIENKA OLSZANICA - GMINA; KRZYSZTOF ŚLAZYK Rodzice: MARIAN, ZOFIA PASZOWA 37; 38-711 ROPIENKA OLSZANICA - GMINA;	0.0993

						<p>GMINA;</p> <p>JANINA ŚLAZYK Rodzice: JAN, KATARZYNA PASZOWA 44; 38-711 ROPIENKA OLSZANICA - GMINA;</p>	
259	3	232	KS1E/00011074/6	WŁ	1/1	JERZY AST Rodzice: MIECZYŚLAW, ANNA PASZOWA 45; OLSZANICA - GMINA;	0.2042
260	3	233	KS1E/00011074/6	WŁ (Dzierżawca)	1/1 1/1	<p>JERZY AST Rodzice: MIECZYŚLAW, ANNA PASZOWA 45; OLSZANICA - GMINA;</p> <p>PAWEŁ FRANCISZEK RAPACZ Rodzice: JÓZEF, JÓZEFA PASZOWA 50; 38-711 ROPIENKA OLSZANICA - GMINA;</p>	9.0714
261	3	234	KS1E/00011074/6	WŁ (Dzierżawca)	1/1 1/1	<p>JERZY AST Rodzice: MIECZYŚLAW, ANNA PASZOWA 45; OLSZANICA - GMINA;</p> <p>PAWEŁ FRANCISZEK RAPACZ Rodzice: JÓZEF, JÓZEFA PASZOWA 50; 38-711 ROPIENKA OLSZANICA - GMINA;</p>	1.5158
262	3	235	KS1E/00032026/8	WŁ	1/1	PAWEŁ FRANCISZEK RAPACZ Rodzice: JÓZEF, JÓZEFA PASZOWA 50; 38-711 ROPIENKA OLSZANICA - GMINA;	4.2402
263	3	236	KS1E/00032026/8	WŁ	1/1	PAWEŁ FRANCISZEK RAPACZ Rodzice: JÓZEF, JÓZEFA PASZOWA 50; 38-711 ROPIENKA OLSZANICA - GMINA;	0.9422
264	3	237	KW26476	WŁ ZA	1/1 1/1	<p>SKARB PAŃSTWA</p> <p>PAŃSTWOWE GOSPODARSTWO LEŚNE LASY PAŃSTWOWE NADLEŚNICTWO USTRZYKI DOLNE RYNEK 6; 38-700 USTRZYKI DOLNE;</p>	0.5157
265	3	238/7	KS1E/00011058/8 KS1E/00011594/7	WŁ ZA	1/1 1/1	<p>SKARB PAŃSTWA</p> <p>REGIONALNY ZARZĄD GOSPODARKI WODNEJ W KRAKOWIE INSPEKTORAT W PRZEMYSŁU JANA PAWŁA II 6; 37-700 PRZEMYSŁ;</p>	5.7718
266	3	239	KS1E/00011074/6	WŁ	1/1	JERZY AST Rodzice: MIECZYŚLAW, ANNA PASZOWA 45; OLSZANICA - GMINA;	0.0808
267	3	240	KS1E/00020686/5	WŁ	1/1	GMINA OLSZANICA OLSZANICA; 38-722 OLSZANICA OLSZANICA - GMINA;	0.1108
268	3	241	KS1E/00020686/5	WŁ	1/1	GMINA OLSZANICA OLSZANICA; 38-722 OLSZANICA OLSZANICA - GMINA;	1.0598
269	3	242	KS1E/00011062/9	WŁ	1/1	<p>(małżeństwo)</p> <p>SYLWESTER LENART Rodzice: JÓZEF, STANISŁAWA PASZOWA 39; 38-711 ROPIENKA OLSZANICA - GMINA;</p>	0.6621

						PASZOWA 41A; 38-711 ROPIENKA OLSZANICA - GMINA;	
277	3	247/4	KS1E/00013712/5	WŁ	1/1	(małżeństwo) STANISŁAW CHOWAŃSKI Rodzice: JÓZEF, ANNA PASZOWA 41A; 38-711 ROPIENKA OLSZANICA - GMINA; EDYTA CHOWAŃSKA Rodzice: STANISŁAW, DANUTA PASZOWA 41A; 38-711 ROPIENKA OLSZANICA - GMINA;	0.3473
278	3	248	KS1E/00013712/5	WŁ	1/1	(małżeństwo) STANISŁAW CHOWAŃSKI Rodzice: JÓZEF, ANNA PASZOWA 41A; 38-711 ROPIENKA OLSZANICA - GMINA; EDYTA CHOWAŃSKA Rodzice: STANISŁAW, DANUTA PASZOWA 41A; 38-711 ROPIENKA OLSZANICA - GMINA;	0.1742
279	3	249	KS1E/00020686/5	WŁ	1/1	GMINA OLSZANICA OLSZANICA; 38-722 OLSZANICA OLSZANICA - GMINA;	0.0662
280	3	250	KS1E/00011088/7	WŁ	1/1	(małżeństwo) ROMAN MICHAŁEK Rodzice: WOJCIECH, MARIA PASZOWA 38; OLSZANICA - GMINA; MAŁGORZATA MICHAŁEK Rodzice: STANISŁAW, JULIA PASZOWA 38; OLSZANICA - GMINA;	0.1825
281	3	251	KS1E/00020686/5	WŁ	1/1	GMINA OLSZANICA OLSZANICA; 38-722 OLSZANICA OLSZANICA - GMINA;	0.5147
282	3	252	KS1E/00020686/5	WŁ	1/1	GMINA OLSZANICA OLSZANICA; 38-722 OLSZANICA OLSZANICA - GMINA;	1.3327
283	3	253	KS1E/00028716/1	WŁ	1/1	DARIUSZ KUCZAJ Rodzice: STANISŁAW, ANIELA PASZOWA 33; OLSZANICA - GMINA;	0.0550
284	3	254	KS1E/00011058/8	WŁ SP	1/1 1/1	SKARB PAŃSTWA AGENCJA NIERUCHOMOŚCI ROLNYCH SKARBU PAŃSTWA ODDZIAŁ TERENOWY W RZESZOWIE 8-GO MARCA 13; 35-959 RZESZÓW;	0.0621
285	3	255	KS1E/00020686/5	WŁ	1/1	GMINA OLSZANICA OLSZANICA; 38-722 OLSZANICA OLSZANICA - GMINA;	0.0474
286	3	256/1	KS1E/00035310/7	WŁ	1/1	(małżeństwo) RADOSŁAW BABINA Rodzice: ROMAN, LUCYNA RAKOWA 33; 38-535 TYRAWA WOŁOSKA; KATARZYNA TYMOCZKO - BABINA Rodzice: JÓZEF, TERESA TYRAWA SOLNA 93; 38-503 MRZYGŁÓD;	0.2593

287	3	256/2	KS1E/00034930/2	WŁ	1/1	(małżeństwo) PIOTR KURASIŃSKI Rodzice:MARIAN,RÓŻA PRZEŁĘCZ 5/1; 60-115 POZNAŃ; LUCYNA KURASIŃSKA Rodzice:TADEUSZ,WANDA PRZEŁĘCZ 5/1; 60-115 POZNAŃ;	0.2229
288	3	257/2	KS1E/00020686/5	WŁ	1/1	GMINA OLSZANICA OLSZANICA; 38-722 OLSZANICA OLSZANICA - GMINA;	0.6196
289	3	258	KS1E/00011089/4	WŁ	1/1	BERNARDETA ŚMIERCIAK Rodzice:FRANCISZEK,ANNA PASZOWA 42; 38-711 ROPIENKA OLSZANICA - GMINA;	0.6526
290	3	259/1	KS1E/00033252/8	WŁ	1/1	PIOTR MICHAŁEK Rodzice:JERZY,JÓZEFA PASZOWA 29; 38-711 ROPIENKA OLSZANICA - GMINA;	0.0972
291	3	259/3	KS1E/00010211/2	WŁ	1/1	(małżeństwo) JERZY MICHAŁEK Rodzice:WOJCIECH,JÓZEFA PASZOWA 29; 38-711 ROPIENKA OLSZANICA - GMINA; JÓZEFA MICHAŁEK Rodzice:ANDRZEJ,STANISŁAWA PASZOWA 29; 38-711 ROPIENKA OLSZANICA - GMINA;	0.0840
292	3	259/4	KS1E/00033252/8	WŁ	1/1	PIOTR MICHAŁEK Rodzice:JERZY,JÓZEFA PASZOWA 29; 38-711 ROPIENKA OLSZANICA - GMINA;	0.1117
293	3	260	KS1E/00033252/8	WŁ	1/1	PIOTR MICHAŁEK Rodzice:JERZY,JÓZEFA PASZOWA 29; 38-711 ROPIENKA OLSZANICA - GMINA;	0.4238
294	3	261		WŁ	1/1	ROZALIA ŁYSZYK Rodzice:MICHAŁ,MARIA PASZOWA 28; OLSZANICA - GMINA;	0.1838
295	3	262	KS1E/00011107/7	WŁ	1/1	PAWEŁ SALAMON Rodzice:ZENON,MARTA UHERCE MINERALNE 153/221/8; 38-623 UHERCE MINERALNE OLSZANICA - GMINA;	0.2640
296	3	263	KS1E/00011104/6	WŁ	1/1	FRANCISZEK TOBIASZ Rodzice:JÓZEF,HELENA PASZOWA 27; OLSZANICA - GMINA;	0.1480
297	3	264	KS1E/00020686/5	WŁ	1/1	GMINA OLSZANICA OLSZANICA; 38-722 OLSZANICA OLSZANICA - GMINA;	0.1236
298	3	265	KS1E/00011104/6	WŁ	1/1	FRANCISZEK TOBIASZ Rodzice:JÓZEF,HELENA PASZOWA 27; OLSZANICA - GMINA;	0.9237
299	3	266	KS1E/00028339/4	WŁ	1/1	MIECZYŚLAW STANISŁAW GRUCEL Rodzice:ALJZY,ALEKSANDRA MIKOŁAJCZYKA 14/168; 35-209 RZESZÓW;	0.3329
300	3	267	KS1E/00036179/3	WŁ	1/1	(małżeństwo)	0.5804

						OLSZANICA; 38-722 OLSZANICA OLSZANICA - GMINA;	
311	3	275/6	KS1E/00011076/0	WŁ	1/1	JAN KOŁODZIEJ Rodzice: JÓZEF, MARIA PASZOWA 18; 38-711 ROPIENKA OLSZANICA - GMINA;	2.7381
312	3	276/1	KS1E/00020686/5	WŁ	1/1	GMINA OLSZANICA OLSZANICA; 38-722 OLSZANICA OLSZANICA - GMINA;	0.0238
313	3	276/2	KS1E/00020686/5	WŁ	1/1	GMINA OLSZANICA OLSZANICA; 38-722 OLSZANICA OLSZANICA - GMINA;	0.0389
314	3	276/3	KS1E/00025889/3	WŁ WU	1/1 1/1	GMINA OLSZANICA OLSZANICA; 38-722 OLSZANICA OLSZANICA - GMINA; (małżeństwo) SYLWESTER LENART Rodzice: JÓZEF, STANISŁAWA PASZOWA 39; 38-711 ROPIENKA OLSZANICA - GMINA; KATARZYNA JOLANTA LENART Rodzice: JAN, ANNA PASZOWA 43; OLSZANICA - GMINA;	0.0612
315	3	276/4	KS1E/00020686/5	WŁ	1/1	GMINA OLSZANICA OLSZANICA; 38-722 OLSZANICA OLSZANICA - GMINA;	0.0413
316	3	277/1	KS1E/00020686/5	WŁ	1/1	GMINA OLSZANICA OLSZANICA; 38-722 OLSZANICA OLSZANICA - GMINA;	0.1541
317	3	277/2	KS1E/00020686/5	WŁ	1/1	GMINA OLSZANICA OLSZANICA; 38-722 OLSZANICA OLSZANICA - GMINA;	0.0125
318	3	278	KS1E/00011076/0	WŁ	1/1	JAN KOŁODZIEJ Rodzice: JÓZEF, MARIA PASZOWA 18; 38-711 ROPIENKA OLSZANICA - GMINA;	0.1915
319	3	279/2	KS1E/00011076/0	WŁ	1/1	JAN KOŁODZIEJ Rodzice: JÓZEF, MARIA PASZOWA 18; 38-711 ROPIENKA OLSZANICA - GMINA;	1.9239
320	3	280	KS1E/00020686/5	WŁ UK	1/1 1/1	GMINA OLSZANICA OLSZANICA; 38-722 OLSZANICA OLSZANICA - GMINA; OCHOTNICZA STRAŻ POŻARNA W PASZOWEJ ???;	0.1074
321	3	281/3	KS1E/00011063/6	WŁ	1/1	(małżeństwo) STANISŁAW DŁUGOSZ Rodzice: PIOTR, BRONISŁAWA PASZOWA 47; 38-711 ROPIENKA OLSZANICA - GMINA; MARIA DŁUGOSZ Rodzice: SZYMON, ANNA	3.7180

						PASZOWA 47; 38-711 ROPIENKA OLSZANICA - GMINA;	
322	3	282	KS1E/00011063/6	WŁ	1/1	(małżeństwo) STANISŁAW DŁUGOSZ Rodzice:PIOTR,BRONISŁAWA PASZOWA 47; 38-711 ROPIENKA OLSZANICA - GMINA; MARIA DŁUGOSZ Rodzice:SZYMON,ANNA PASZOWA 47; 38-711 ROPIENKA OLSZANICA - GMINA;	0.1949
323	3	283	KS1E/00011505/7	WŁ	1/1	PAWEŁ FRANCISZEK RAPACZ Rodzice:JÓZEF,JÓZEFA PASZOWA 50; 38-711 ROPIENKA OLSZANICA - GMINA;	1.2281
324	3	284/1	KS1E/00020686/5 KW11058	WŁ	1/1	GMINA OLSZANICA OLSZANICA; 38-722 OLSZANICA OLSZANICA - GMINA;	0.7488
325	3	284/2	KS1E/00036981/8	WŁ WŁ	7110/ 16778	KATARZYNA WANDA STAWARZ Rodzice:ADAM,WANDA PASZOWA 51; 38-711 ROPIENKA OLSZANICA; GMINA OLSZANICA OLSZANICA; 38-722 OLSZANICA OLSZANICA - GMINA;	0.2384
326	3	284/3	KS1E/00020686/5 KW11058	WŁ	1/1	GMINA OLSZANICA OLSZANICA; 38-722 OLSZANICA OLSZANICA - GMINA;	0.1582
327	3	285	KS1E/00020686/5	WŁ	1/1	GMINA OLSZANICA OLSZANICA; 38-722 OLSZANICA OLSZANICA - GMINA;	0.2956
328	3	286/2	KS1E/00029716/8	WŁ	1/1	PAWEŁ FRANCISZEK RAPACZ Rodzice:JÓZEF,JÓZEFA PASZOWA 50; 38-711 ROPIENKA OLSZANICA - GMINA;	0.3314
329	3	287/2	KS1E/00011069/8	WŁ	1/1	KAZIMIERZ JAROMIJ Rodzice:DYMITR,ANNA PASZOWA 52; OLSZANICA - GMINA;	1.4806
330	3	288/3	KS1E/00035037/9	WŁ	1/1	KRYSTYNA WĘGLARZ Rodzice:LUDWIK,IRENA PASZOWA 52A; 38-711 ROPIENKA OLSZANICA - GMINA;	2.2149
331	3	288/4	KS1E/00010903/0	WŁ	1/1	(małżeństwo) LUDWIK WĘGLARZ Rodzice:JÓZEF,STEFANIA PASZOWA 50; 38-711 ROPIENKA OLSZANICA - GMINA; IRENA WĘGLARZ Rodzice:FRANCISZEK,WIKTORIA PASZOWA 50; 38-711 ROPIENKA OLSZANICA - GMINA;	0.0644

						PRZEŁĘCZ 5/1; 60-115 POZNAŃ; LUCYNA KURASIŃSKA Rodzice:TADEUSZ,WANDA PRZEŁĘCZ 5/1; 60-115 POZNAŃ;	
344	3	294	KS1E/00011061/2	WŁ	1/1	WINCENTY DĘBSKI Rodzice:AGATA PASZOWA 35; 38-711 ROPIENKA OLSZANICA - GMINA;	0.6615
345	3	295	KS1E/00011061/2	WŁ	1/1	WINCENTY DĘBSKI Rodzice:AGATA PASZOWA 35; 38-711 ROPIENKA OLSZANICA - GMINA;	4.1101
346	3	296	KS1E/00011061/2	WŁ	1/1	WINCENTY DĘBSKI Rodzice:AGATA PASZOWA 35; 38-711 ROPIENKA OLSZANICA - GMINA;	0.1997
347	3	297	KS1E/00011110/1	WŁ SP	1/1 1/1	SKARB PAŃSTWA AGENCJA NIERUCHOMOŚCI ROLNYCH SKARBU PAŃSTWA ODDZIAŁ TERENOWY W RZESZOWIE 8-GO MARCA 13; 35-959 RZESZÓW;	0.0539
348	3	298		WŁ ZA	1/1 1/1	SKARB PAŃSTWA REGIONALNY ZARZĄD GOSPODARKI WODNEJ W KRAKOWIE INSPEKTORAT W PRZEMYSŁU JANA PAWŁA II 6; 37-700 PRZEMYSŁ;	0.1495
349	3	299	KS1E/00013572/1	WŁ	1/1	(małżeństwo) MARIAN STECZEK Rodzice:WŁADYSŁAW,ANNA PASZOWA 24; 38-711 ROPIENKA OLSZANICA - GMINA; DANUTA STECZEK Rodzice:JAN,BRONISŁAWA PASZOWA 24; 38-711 ROPIENKA OLSZANICA - GMINA;	0.3972
350	3	300	KS1E/00013572/1	WŁ	1/1	(małżeństwo) MARIAN STECZEK Rodzice:WŁADYSŁAW,ANNA PASZOWA 24; 38-711 ROPIENKA OLSZANICA - GMINA; DANUTA STECZEK Rodzice:JAN,BRONISŁAWA PASZOWA 24; 38-711 ROPIENKA OLSZANICA - GMINA;	2.8963
351	3	301	KS1E/00020686/5	WŁ	1/1	GMINA OLSZANICA OLSZANICA; 38-722 OLSZANICA OLSZANICA - GMINA;	0.1138
352	3	302	KS1E/00020686/5	WŁ	1/1	GMINA OLSZANICA OLSZANICA; 38-722 OLSZANICA OLSZANICA - GMINA;	0.4885
353	3	303	KS1E/00026164/2	WŁ	1/1	ZDZISŁAW MAJKA Rodzice:SZYMON,JANINA PASZOWA 35; 38-711 ROPIENKA OLSZANICA - GMINA;	10.0315
354	3	304	KS1E/00011114/9	WŁ	1/1	(małżeństwo) ROMAN SAK Rodzice:JAN,ANNA ???	5.7540

						ZYTA SAK Rodzice:JÓZEF,KATARZYNA ???	
355	3	305		WŁ	1/8	BARTŁOMIEJ NEROJ Rodzice:MARIAN,JADWIGA PASZOWA 54; OLSZANICA - GMINA;	0.8699
				WŁ	1/8	BOŻYDAR NEROJ Rodzice:MARIAN,JADWIGA TRZECZ KOTWIC 5/2; 49-300 BRZEG;	
				WŁ	5/8	JADWIGA NEROJ Rodzice:ROMAN,ZYTA PASZOWA 54; OLSZANICA - GMINA;	
				WŁ	1/8	MICHAŁ NEROJ Rodzice:MARIAN,JADWIGA PASZOWA 54; OLSZANICA - GMINA;	
356	3	306	KS1E/00011088/7	WŁ	1/1	(małżeństwo) ROMAN MICHAŁEK Rodzice:WOJCIECH,MARIA PASZOWA 38; OLSZANICA - GMINA; MAŁGORZATA MICHAŁEK Rodzice:STANISŁAW,JULIA PASZOWA 38; OLSZANICA - GMINA;	0.9076
357	3	307/1	KS1E/00011114/9	WŁ	1/1	(małżeństwo) ROMAN SAK Rodzice:JAN,ANNA ??? ZYTA SAK Rodzice:JÓZEF,KATARZYNA ???	0.3671
358	3	307/2	KS1E/00011088/7	WŁ	1/1	(małżeństwo) ROMAN MICHAŁEK Rodzice:WOJCIECH,MARIA PASZOWA 38; OLSZANICA - GMINA; MAŁGORZATA MICHAŁEK Rodzice:STANISŁAW,JULIA PASZOWA 38; OLSZANICA - GMINA;	5.9821
359	3	308	KS1E/00011088/7	WŁ	1/1	(małżeństwo) ROMAN MICHAŁEK Rodzice:WOJCIECH,MARIA PASZOWA 38; OLSZANICA - GMINA; MAŁGORZATA MICHAŁEK Rodzice:STANISŁAW,JULIA PASZOWA 38; OLSZANICA - GMINA;	0.3331
360	3	309	KS1E/00020686/5	WŁ	1/1	GMINA OLSZANICA OLSZANICA; 38-722 OLSZANICA OLSZANICA - GMINA;	0.8018
361	3	310	KS1E/00011079/1	WŁ	1/1	SYLWESTER LENART Rodzice:JÓZEF,STANISŁAWA PASZOWA 39; 38-711 ROPIENKA OLSZANICA - GMINA;	4.0841
362	3	311/1	KW26476	WŁ ZA	1/1 1/1	SKARB PAŃSTWA PAŃSTWOWE GOSPODARSTWO LEŚNE LASY PAŃSTWOWE NADLEŚNICTWO USTRZYKI DOLNE RYNEK 6; 38-700 USTRZYKI DOLNE;	3.7941
363	3	312	KS1E/00020686/5	WŁ	1/1	GMINA OLSZANICA OLSZANICA; 38-722 OLSZANICA OLSZANICA - GMINA;	0.0556

374	3	323	KS1E/00011088/7	WŁ	1/1	(małżeństwo) ROMAN MICHAŁEK Rodzice:WOJCIECH,MARIA PASZOWA 38; OLSZANICA - GMINA; MAŁGORZATA MICHAŁEK Rodzice:STANISŁAW,JULIA PASZOWA 38; OLSZANICA - GMINA;	2.6060
375	3	324	KS1E/00011114/9	WŁ	1/1	(małżeństwo) ROMAN SAK Rodzice:JAN,ANNA ???; ZYTA SAK Rodzice:JÓZEF,KATARZYNA ???;	0.1946
376	3	325	KS1E/00011114/9	WŁ	1/1	(małżeństwo) ROMAN SAK Rodzice:JAN,ANNA ???; ZYTA SAK Rodzice:JÓZEF,KATARZYNA ???;	0.1957
377	3	326	KS1E/00011114/9	WŁ	1/1	(małżeństwo) ROMAN SAK Rodzice:JAN,ANNA ???; ZYTA SAK Rodzice:JÓZEF,KATARZYNA ???;	0.2124
378	3	327	KW26476	WŁ ZA	1/1 1/1	SKARB PAŃSTWA PAŃSTWOWE GOSPODARSTWO LEŚNE LASY PAŃSTWOWE NADLEŚNICTWO USTRZYKI DOLNE RYNEK 6; 38-700 USTRZYKI DOLNE;	3.8201
379	3	328	KS1E/00033252/8	WŁ	1/1	PIOTR MICHAŁEK Rodzice:JERZY,JÓZEFA PASZOWA 29; 38-711 ROPIENKA OLSZANICA - GMINA;	3.4637
380	3	333/1	KS1E/00036340/3	WŁ ZA	1/1 1/1	POWIAT LESKI RYNEK 1; 38-600 LESKO; POWIATOWY ZARZĄD DRÓG BIESZCZADZKA 40; 38-606 BALIGRÓD;	1.3945
381	3	333/2	KS1E/00036339/3	WŁ ZA	1/1 1/1	POWIAT LESKI RYNEK 1; 38-600 LESKO; POWIATOWY ZARZĄD DRÓG BIESZCZADZKA 40; 38-606 BALIGRÓD;	2.7766
382	3	334/2	KS1E/00011078/4	WŁ	1/1	(małżeństwo) RYSZARD JAWORSKI Rodzice:JÓZEF,JÓZEFA PASZOWA 15; OLSZANICA - GMINA; JANINA JAWORSKA Rodzice:WALENTY,ROZALIA PASZOWA 15; OLSZANICA - GMINA;	0.1682
383	3	335/2	KS1E/00011078/4	WŁ	1/1	(małżeństwo) RYSZARD JAWORSKI Rodzice:JÓZEF,JÓZEFA PASZOWA 15; OLSZANICA - GMINA; JANINA JAWORSKA Rodzice:WALENTY,ROZALIA PASZOWA 15; OLSZANICA - GMINA;	0.4122

384	3	336/1	KS1E/00036340/3	WŁ ZA	1/1 1/1	POWIAT LESKI RYNEK 1; 38-600 LESKO; POWIATOWY ZARZĄD DRÓG BIESZCZADZKA 40; 38-606 BALIGRÓD;	0.5347
385	3	336/3	KS1E/00036339/3	WŁ ZA	1/1 1/1	POWIAT LESKI RYNEK 1; 38-600 LESKO; POWIATOWY ZARZĄD DRÓG BIESZCZADZKA 40; 38-606 BALIGRÓD;	0.1584
386	3	336/4	KS1E/00036339/3	WŁ ZA	1/1 1/1	POWIAT LESKI RYNEK 1; 38-600 LESKO; POWIATOWY ZARZĄD DRÓG BIESZCZADZKA 40; 38-606 BALIGRÓD;	0.0403
387	3	337/3	KS1E/00011071/5	WŁ	1/1	JANUSZ JURCABA Rodzice: JÓZEF, ELŻBIETA PASZOWA 1; 38-711 ROPIENKA OLSZANICA - GMINA;	0.5746
388	3	337/4	KS1E/00014403/3	WŁ WŁ WŁ WŁ WŁ WŁ WŁ WŁ WŁ WŁ WŁ WŁ WŁ	1/12 1/12 1/12 1/12 1/12 1/12 1/12 1/12 1/12 1/12 1/12 1/12 1/12	AGNIESZKA JURCABA Rodzice: JÓZEF, ELŻBIETA PASZOWA 1; 38-711 ROPIENKA OLSZANICA; ANDRZEJ JURCABA Rodzice: JÓZEF, ELŻBIETA PDDZ W SANOKU; 38-500 SANOK; ANNA JURCABA Rodzice: JÓZEF, ELŻBIETA PASZOWA 1; 38-711 ROPIENKA OLSZANICA; ARKADIUSZ JURCABA Rodzice: JÓZEF, ELŻBIETA PASZOWA 1; 38-711 ROPIENKA; DAWID JURCABA Rodzice: JÓZEF, ELŻBIETA PASZOWA 1; 38-711 ROPIENKA OLSZANICA; JANUSZ JURCABA Rodzice: JÓZEF, ELŻBIETA PASZOWA 1; 38-711 ROPIENKA OLSZANICA - GMINA; JOLANTA JURCABA Rodzice: JÓZEF, ELŻBIETA PASZOWA 1; 38-711 ROPIENKA OLSZANICA; MARIUSZ JURCABA Rodzice: JÓZEF, ELŻBIETA PDDZ W SANOKU; 38-500 SANOK; MAŁGORZATA JURCABA Rodzice: JÓZEF, ELŻBIETA RDDZ W BRZOSZOWIE; 36-200 BRZOSZÓW; MICHAŁ JURCABA Rodzice: JÓZEF, ELŻBIETA RDDZ W BRZOSZOWIE; 36-200 BRZOSZÓW; NATALIA JURCABA Rodzice: JÓZEF, ELŻBIETA PASZOWA 1; 38-711 ROPIENKA OLSZANICA; PIOTR JURCABA Rodzice: JÓZEF, ELŻBIETA PDDZ W SANOKU; 38-500 SANOK;	0.1718
389	3	338	KS1E/00011071/5	WŁ	1/1	JANUSZ JURCABA Rodzice: JÓZEF, ELŻBIETA PASZOWA 1; 38-711 ROPIENKA OLSZANICA - GMINA;	0.3112
390	3	339	KS1E/00013420/1	WŁ	1/1	(małżeństwo) CZESŁAW MICHALIK Rodzice: BRONISŁAW, HELENA PASZOWA 2; 38-711 ROPIENKA OLSZANICA - GMINA;	0.3138

						ZOFIA MICHALIK Rodzice:MICHAŁ, STEFANIA PASZOWA 2; 38-711 ROPIENKA OLSZANICA - GMINA;	
391	3	340	KS1E/00013420/1	WŁ	1/1	(małżeństwo) CZESŁAW MICHALIK Rodzice:BRONISŁAW, HELENA PASZOWA 2; 38-711 ROPIENKA OLSZANICA - GMINA; ZOFIA MICHALIK Rodzice:MICHAŁ, STEFANIA PASZOWA 2; 38-711 ROPIENKA OLSZANICA - GMINA;	0.2913
392	3	341/1	KS1E/00020686/5	WŁ	1/1	GMINA OLSZANICA OLSZANICA; 38-722 OLSZANICA OLSZANICA - GMINA;	0.0464
393	3	341/3	KS1E/00036072/3	WŁ	1/1	ANDRZEJ GRZEGORZ MICHALIK Rodzice:STANISŁAW, HELENA PASZOWA 3; 38-711 ROPIENKA OLSZANICA;	0.0204
394	3	341/4	KS1E/00010419/0	WŁ	1/1	(małżeństwo) STANISŁAW MICHALIK Rodzice:PIOTR, KUNEGUNDA PASZOWA 3; OLSZANICA - GMINA; HELENA MICHALIK Rodzice:GRZEGORZ, ANNA PASZOWA 3; OLSZANICA - GMINA;	0.2149
395	3	342	KS1E/00010419/0	WŁ	1/1	(małżeństwo) STANISŁAW MICHALIK Rodzice:PIOTR, KUNEGUNDA PASZOWA 3; OLSZANICA - GMINA; HELENA MICHALIK Rodzice:GRZEGORZ, ANNA PASZOWA 3; OLSZANICA - GMINA;	0.0526
396	3	343	KS1E/00011067/4	WŁ	1/1	JAN HARABASZ Rodzice:FRANCISZEK, JANINA PASZOWA 4 B; 38-711 ROPIENKA OLSZANICA - GMINA;	0.2820
397	3	344/2	KS1E/00035126/0	WŁ	1/1	ROBERT CEBEŃKO Rodzice:FRANCISZEK, MARIA TYRAWA WOŁOSKA 56; 38-535 TYRAWA WOŁOSKA TYRAWA WOŁOSKA - GMINA;	0.1592
398	3	345/2	KS1E/00010419/0	WŁ	1/1	(małżeństwo) STANISŁAW MICHALIK Rodzice:PIOTR, KUNEGUNDA PASZOWA 3; OLSZANICA - GMINA; HELENA MICHALIK Rodzice:GRZEGORZ, ANNA PASZOWA 3; OLSZANICA - GMINA;	0.3189
399	3	346/2	KS1E/00020686/5	WŁ	1/1	GMINA OLSZANICA OLSZANICA; 38-722 OLSZANICA OLSZANICA - GMINA;	0.0664
400	3	347/2	KS1E/00011106/0	WŁ	1/1	(małżeństwo) EUGENIUSZ KUCZAJ Rodzice:BRONISŁAW, WŁADYSŁAWA PASZOWA 11; 38-711 ROPIENKA OLSZANICA - GMINA;	0.6521

						RENATA KUCZAJ Rodzice:JAN, GRAŻYNA PASZOWA 11; 38-711 ROPIENKA OLSZANICA - GMINA;	
401	3	348/1	KS1E/00036340/3	WŁ ZA	1/1 1/1	POWIAT LESKI RYNEK 1; 38-600 LESKO; POWIATOWY ZARZĄD DRÓG BIESZCZADZKA 40; 38-606 BALIGRÓD;	1.8170
402	3	348/2	KS1E/00036339/3	WŁ ZA	1/1 1/1	POWIAT LESKI RYNEK 1; 38-600 LESKO; POWIATOWY ZARZĄD DRÓG BIESZCZADZKA 40; 38-606 BALIGRÓD;	0.0508
403	3	349	KS1E/00011071/5	WŁ	1/1	JANUSZ JURCABA Rodzice:JÓZEF, ELŻBIETA PASZOWA 1; 38-711 ROPIENKA OLSZANICA - GMINA;	1.1376
404	3	350	KS1E/00011071/5	WŁ	1/1	JANUSZ JURCABA Rodzice:JÓZEF, ELŻBIETA PASZOWA 1; 38-711 ROPIENKA OLSZANICA - GMINA;	5.8182
405	3	351/1	KS1E/00013420/1	WŁ	1/1	(małżeństwo) CZESŁAW MICHALIK Rodzice:BRONISŁAW, HELENA PASZOWA 2; 38-711 ROPIENKA OLSZANICA - GMINA; ZOFIA MICHALIK Rodzice:MICHAŁ, STEFANIA PASZOWA 2; 38-711 ROPIENKA OLSZANICA - GMINA;	0.5760
406	3	351/2	KS1E/00011087/0	WŁ	1/1	BOLESŁAW MICHALIK Rodzice:BRONISŁAW, HELENA PASZOWA 2a; 38-711 ROPIENKA OLSZANICA - GMINA;	1.4352
407	3	351/3	KS1E/00013420/1	WŁ	1/1	(małżeństwo) CZESŁAW MICHALIK Rodzice:BRONISŁAW, HELENA PASZOWA 2; 38-711 ROPIENKA OLSZANICA - GMINA; ZOFIA MICHALIK Rodzice:MICHAŁ, STEFANIA PASZOWA 2; 38-711 ROPIENKA OLSZANICA - GMINA;	0.2999
408	3	351/4	KS1E/00013420/1	WŁ	1/1	(małżeństwo) CZESŁAW MICHALIK Rodzice:BRONISŁAW, HELENA PASZOWA 2; 38-711 ROPIENKA OLSZANICA - GMINA; ZOFIA MICHALIK Rodzice:MICHAŁ, STEFANIA PASZOWA 2; 38-711 ROPIENKA OLSZANICA - GMINA;	2.0186
409	3	352	KS1E/00013420/1	WŁ	1/1	(małżeństwo) CZESŁAW MICHALIK Rodzice:BRONISŁAW, HELENA PASZOWA 2; 38-711 ROPIENKA OLSZANICA - GMINA;	0.8439

						PASZOWA 21A; 38-711 ROPIENKA OLSZANICA - GMINA; ANNA KOKOLUS Rodzice: JAN, ALINA PASZOWA 21A; 38-711 ROPIENKA OLSZANICA - GMINA;	
437	3	367/14	KS1E/0001105/3	WŁ	1/1	LECH WNĘK Rodzice: LEON, GENOWEFA PASZOWA 6; OLSZANICA - GMINA;	0.5411
438	3	368/2	KS1E/0001105/3	WŁ	1/1	LECH WNĘK Rodzice: LEON, GENOWEFA PASZOWA 6; OLSZANICA - GMINA;	0.1973
439	3	369/2	KS1E/00011091/1	WŁ	1/1	(małżeństwo) EDWARD ŚLAZYK Rodzice: LUDWIK, MARIA PASZOWA 7; 38-711 ROPIENKA OLSZANICA - GMINA; CZESŁAWA ŚLAZYK Rodzice: WOJCIECH PASZOWA 7; 38-711 ROPIENKA OLSZANICA - GMINA;	1.4360
440	3	370	KS1E/00011091/1	WŁ	1/1	(małżeństwo) EDWARD ŚLAZYK Rodzice: LUDWIK, MARIA PASZOWA 7; 38-711 ROPIENKA OLSZANICA - GMINA; CZESŁAWA ŚLAZYK Rodzice: WOJCIECH PASZOWA 7; 38-711 ROPIENKA OLSZANICA - GMINA;	1.2241
441	3	371/2	KS1E/00020686/5	WŁ	1/1	GMINA OLSZANICA OLSZANICA; 38-722 OLSZANICA OLSZANICA - GMINA;	0.0211
442	3	372/2	KS1E/00011094/2	WŁ	1/1	(małżeństwo) ZENON FRANCISZEK ŚMIERCIAK Rodzice: ANDRZEJ, STANISŁAWA PASZOWA 8; 38-711 ROPIENKA OLSZANICA - GMINA; HALINA ŚMIERCIAK Rodzice: JAN, ZOFIA PASZOWA 8; 38-711 ROPIENKA OLSZANICA - GMINA;	2.6338
443	3	373/2	KS1E/00014849/1	WŁ	1/1	AGNIESZKA ZIOBRO Rodzice: ANDRZEJ, IRENA PASZOWA 9; 38-711 ROPIENKA OLSZANICA - GMINA;	2.6299
444	3	374	KS1E/00028829/6	WŁ	1/1	(małżeństwo) ANDRZEJ SKONIECZNY Rodzice: TADEUSZ, HALINA GROCHOWSKA 8c; 04-217 WARSZAWA; GRAŻYNA MATRASZEK-SKONIECZNA Rodzice: CZESŁAW, JADWIGA GROCHOWSKA 8c; 04-217 WARSZAWA;	3.9647
445	3	375/2	KS1E/00020686/5	WŁ	1/1	GMINA OLSZANICA OLSZANICA; 38-722 OLSZANICA OLSZANICA - GMINA;	1.4331
446	3	376/2	KS1E/00011095/9	WŁ	1/1	ZBIGNIEW ŚMIERCIAK Rodzice: TADEUSZ, MARIA	0.0098

						PASZOWA 13; 38-711 ROPIENKA OLSZANICA - GMINA;	
447	3	376/3	KS1E/00011095/9	WŁ	1/1	ZBIGNIEW ŚMIERCIAK Rodzice:TADEUSZ,MARIA PASZOWA 13; 38-711 ROPIENKA OLSZANICA - GMINA;	0.1469
448	3	377/2	KS1E/00011095/9	WŁ	1/1	ZBIGNIEW ŚMIERCIAK Rodzice:TADEUSZ,MARIA PASZOWA 13; 38-711 ROPIENKA OLSZANICA - GMINA;	2.2029
449	3	378/4		WŁ	1/1	(małżeństwo) JERZY ANTOLAK Rodzice:STANISŁAW,LUDWIKA PASZOWA 14; 38-711 ROPIENKA OLSZANICA - GMINA; DANUTA ANTOLAK Rodzice:ZYGMUNT,ZOFIA PASZOWA 14; 38-711 ROPIENKA OLSZANICA - GMINA;	0.0447
450	3	378/5	KS1E/00014530/2	WŁ	1/1	(małżeństwo) JERZY ANTOLAK Rodzice:STANISŁAW,LUDWIKA PASZOWA 14; 38-711 ROPIENKA OLSZANICA - GMINA; DANUTA ANTOLAK Rodzice:ZYGMUNT,ZOFIA PASZOWA 14; 38-711 ROPIENKA OLSZANICA - GMINA;	0.1191
451	3	378/6	KS1E/00011092/8	WŁ WŁ	1/2 1/2	MARIAN ŚLAZYK Rodzice:ZYGMUNT,ZOFIA PASZOWA 14; 38-711 ROPIENKA OLSZANICA - GMINA; NATALIA MAGDALENA ŚLAZYK Rodzice:ADAM,JANINA PASZOWA 14; 38-711 ROPIENKA OLSZANICA;	0.4939
452	3	379/4		WŁ	1/1	(małżeństwo) JERZY ANTOLAK Rodzice:STANISŁAW,LUDWIKA PASZOWA 14; 38-711 ROPIENKA OLSZANICA - GMINA; DANUTA ANTOLAK Rodzice:ZYGMUNT,ZOFIA PASZOWA 14; 38-711 ROPIENKA OLSZANICA - GMINA;	0.0477
453	3	379/5	KS1E/00014530/2	WŁ	1/1	(małżeństwo) JERZY ANTOLAK Rodzice:STANISŁAW,LUDWIKA PASZOWA 14; 38-711 ROPIENKA OLSZANICA - GMINA; DANUTA ANTOLAK Rodzice:ZYGMUNT,ZOFIA PASZOWA 14; 38-711 ROPIENKA OLSZANICA - GMINA;	1.2517
454	3	379/6	KS1E/00014531/9	WŁ	1/1	MARIAN ŚLAZYK Rodzice:ZYGMUNT,ZOFIA PASZOWA 14; 38-711 ROPIENKA OLSZANICA - GMINA;	3.0964
455	3	379/7	KS1E/00011556/9	WŁ	1/1	NATALIA MAGDALENA ŚLAZYK Rodzice:ADAM,JANINA PASZOWA 14; 38-711 ROPIENKA OLSZANICA;	0.6268
456	3	380		WŁ	1/1	PARAFIA RZYMSKO-KATOLICKA W WAŃKOWEJ	1.1504

						<p>ANDRZEJ SKONIECZNY Rodzice:TADEUSZ,HALINA GROCHOWSKA 8c; 04-217 WARSZAWA;</p> <p>GRAŻYNA MATRASZEK-SKONIECZNA Rodzice:CZESŁAW,JADWIGA GROCHOWSKA 8c; 04-217 WARSZAWA;</p>	
468	3	389/2	KS1E/00014531/9	WŁ	1/1	MARIAN ŚLAZYK Rodzice:ZYGMUNT,ZOFIA PASZOWA 14; 38-711 ROPIENKA OLSZANICA - GMINA;	0.6755
469	3	390	KS1E/00011095/9	WŁ	1/1	ZBIGNIEW ŚMIERCIAK Rodzice:TADEUSZ,MARIA PASZOWA 13; 38-711 ROPIENKA OLSZANICA - GMINA;	5.9787
470	3	391	KS1E/00020686/5	WŁ	1/1	GMINA OLSZANICA OLSZANICA; 38-722 OLSZANICA OLSZANICA - GMINA;	0.1174
471	3	392/2	KS1E/00020686/5	WŁ	1/1	GMINA OLSZANICA OLSZANICA; 38-722 OLSZANICA OLSZANICA - GMINA;	1.1787
472	3	393	KS1E/00020686/5	WŁ	1/1	GMINA OLSZANICA OLSZANICA; 38-722 OLSZANICA OLSZANICA - GMINA;	1.1567
473	3	394	KS1E/00011076/0	WŁ	1/1	JAN KOŁODZIEJ Rodzice:JÓZEF,MARIA PASZOWA 18; 38-711 ROPIENKA OLSZANICA - GMINA;	2.3310
474	3	395	KS1E/00011076/0	WŁ	1/1	JAN KOŁODZIEJ Rodzice:JÓZEF,MARIA PASZOWA 18; 38-711 ROPIENKA OLSZANICA - GMINA;	0.9761
475	3	396/2	KS1E/00011076/0	WŁ	1/1	JAN KOŁODZIEJ Rodzice:JÓZEF,MARIA PASZOWA 18; 38-711 ROPIENKA OLSZANICA - GMINA;	9.8389
476	3	397/2	KW26476	WŁ ZA	1/1 1/1	SKARB PAŃSTWA PAŃSTWOWE GOSPODARSTWO LEŚNE LASY PAŃSTWOWE NADLEŚNICTWO USTRZYKI DOLNE RYNEK 6; 38-700 USTRZYKI DOLNE;	0.1662
477	3	398	KS1E/00011063/6	WŁ	1/1	(małżeństwo) STANISŁAW DŁUGOSZ Rodzice:PIOTR,BRONISŁAWA PASZOWA 47; 38-711 ROPIENKA OLSZANICA - GMINA; MARIA DŁUGOSZ Rodzice:SZYMON,ANNA PASZOWA 47; 38-711 ROPIENKA OLSZANICA - GMINA;	0.4853
478	3	399	KS1E/00011063/6	WŁ	1/1	(małżeństwo) STANISŁAW DŁUGOSZ Rodzice:PIOTR,BRONISŁAWA PASZOWA 47; 38-711 ROPIENKA OLSZANICA - GMINA; MARIA DŁUGOSZ Rodzice:SZYMON,ANNA	5.1016

486	3	402/5	KS1E/00032832/1	WŁ	1/1	ZBIGNIEW WIESŁAW SOWIŃSKI Rodzice: EDWARD, ANNA MARCONICH 3/13; 02-954 WARSZAWA;	0.0063
487	3	403/1	KS1E/00011065/0	WŁ	1/1	(małżeństwo) MAREK GAMOŃ Rodzice: RYSZARD, KAZIMIERA PASZOWA 48; 38-711 ROPIENKA OLSZANICA - GMINA; KRYSTYNA GAMOŃ Rodzice: FLORIAN, JANINA PASZOWA 48; 38-711 ROPIENKA OLSZANICA - GMINA;	0.1052
488	3	403/2	3387	WŁ	1/2	(małżeństwo) ARKADIUSZ GAMOŃ Rodzice: RYSZARD, KAZIMIERA PASZOWA 48; 38-711 ROPIENKA OLSZANICA - GMINA; ELŻBIETA GAMOŃ Rodzice: JÓZEF, DANUTA PASZOWA 48; 38-711 ROPIENKA OLSZANICA - GMINA;	0.3682
			KS1E/00032348/1	WŁ	1/2	(małżeństwo) MAREK GAMOŃ Rodzice: RYSZARD, KAZIMIERA PASZOWA 48; 38-711 ROPIENKA OLSZANICA - GMINA; KRYSTYNA GAMOŃ Rodzice: FLORIAN, JANINA PASZOWA 48; 38-711 ROPIENKA OLSZANICA - GMINA;	
489	3	404/1	3387	WŁ	1/1	(małżeństwo) ARKADIUSZ GAMOŃ Rodzice: RYSZARD, KAZIMIERA PASZOWA 48; 38-711 ROPIENKA OLSZANICA - GMINA; ELŻBIETA GAMOŃ Rodzice: JÓZEF, DANUTA PASZOWA 48; 38-711 ROPIENKA OLSZANICA - GMINA;	0.0369
			KS1E/00025017/0				
490	3	404/2	3387	WŁ	1/2	(małżeństwo) ARKADIUSZ GAMOŃ Rodzice: RYSZARD, KAZIMIERA PASZOWA 48; 38-711 ROPIENKA OLSZANICA - GMINA; ELŻBIETA GAMOŃ Rodzice: JÓZEF, DANUTA PASZOWA 48; 38-711 ROPIENKA OLSZANICA - GMINA;	0.1546
			KS1E/00032348/1	WŁ	1/2	(małżeństwo) MAREK GAMOŃ Rodzice: RYSZARD, KAZIMIERA PASZOWA 48; 38-711 ROPIENKA OLSZANICA - GMINA; KRYSTYNA GAMOŃ Rodzice: FLORIAN, JANINA PASZOWA 48; 38-711 ROPIENKA OLSZANICA - GMINA;	
491	3	405/2	KS1E/00011084/9	WŁ	1/1	TOMASZ ADAM MAJKA Rodzice: WŁADYSŁAW, MARIA PASZOWA 49; 38-711 ROPIENKA OLSZANICA;	0.1705

492	3	406/2	KS1E/00011084/9	WŁ	1/1	TOMASZ ADAM MAJKA Rodzice:WŁADYSŁAW,MARIA PASZOWA 49; 38-711 ROPIENKA OLSZANICA;	0.2729
493	3	407	KS1E/00020686/5	WŁ	1/1	GMINA OLSZANICA OLSZANICA; 38-722 OLSZANICA OLSZANICA - GMINA;	0.0457
494	3	408	KS1E/00011112/5	WŁ	1/1	ZBIGNIEW WIESŁAW SOWIŃSKI Rodzice:EDWARD,ANNA MARCONICH 3/13; 02-954 WARSZAWA;	9.2611
495	3	409	KS1E/00011112/5	WŁ	1/1	ZBIGNIEW WIESŁAW SOWIŃSKI Rodzice:EDWARD,ANNA MARCONICH 3/13; 02-954 WARSZAWA;	4.3546
496	3	410/2	KS1E/00027128/5	WŁ	1/1	POLITECHNIKA RZESZOWSKA IM.IGNACEGO ŁUKASIEWICZA AL. POWSTAŃCÓW WARSZAWY 12; 35-959 RZESZÓW;	0.7739
497	3	410/3	KS1E/00027128/5	WŁ	1/1	POLITECHNIKA RZESZOWSKA IM.IGNACEGO ŁUKASIEWICZA AL. POWSTAŃCÓW WARSZAWY 12; 35-959 RZESZÓW;	0.1775
498	3	411	KS1E/00011112/5	WŁ	1/1	ZBIGNIEW WIESŁAW SOWIŃSKI Rodzice:EDWARD,ANNA MARCONICH 3/13; 02-954 WARSZAWA;	2.2758
499	3	412/1	KS1E/00011505/7	WŁ	1/1	PAWEŁ FRANCISZEK RAPACZ Rodzice:JÓZEF,JÓZEFA PASZOWA 50; 38-711 ROPIENKA OLSZANICA - GMINA;	3.0191
500	3	412/2	KS1E/00011112/5	WŁ	1/1	ZBIGNIEW WIESŁAW SOWIŃSKI Rodzice:EDWARD,ANNA MARCONICH 3/13; 02-954 WARSZAWA;	1.1856
501	3	413	KS1E/00011505/7	WŁ	1/1	PAWEŁ FRANCISZEK RAPACZ Rodzice:JÓZEF,JÓZEFA PASZOWA 50; 38-711 ROPIENKA OLSZANICA - GMINA;	0.1446
502	3	414/2	KS1E/00011505/7	WŁ	1/1	PAWEŁ FRANCISZEK RAPACZ Rodzice:JÓZEF,JÓZEFA PASZOWA 50; 38-711 ROPIENKA OLSZANICA - GMINA;	0.2884
503	3	415/2	KS1E/00011069/8	WŁ	1/1	KAZIMIERZ JAROMIJ Rodzice:DYMITR,ANNA PASZOWA 52; OLSZANICA - GMINA;	0.3278
504	3	416	KS1E/00011058/8 KS1E/00011594/7	WŁ ZA	1/1 1/1	SKARB PAŃSTWA REGIONALNY ZARZĄD GOSPODARKI WODNEJ W KRAKOWIE INSPEKTORAT W PRZEMYSŁU JANA PAWŁA II 6; 37-700 PRZEMYSŁ;	0.5585
505	3	417/2	KS1E/00011069/8	WŁ	1/1	KAZIMIERZ JAROMIJ Rodzice:DYMITR,ANNA PASZOWA 52; OLSZANICA - GMINA;	6.0846

						WAŃKOWA 6/11; 38-711 ROPIENKA OLSZANICA - GMINA; STANISŁAWA KLOC Rodzice:CZESŁAW, EMILIA WAŃKOWA 6/11; 38-711 ROPIENKA OLSZANICA - GMINA;	
52	7	5/33	KW23500	WŁ	1/1	(małżeństwo) MAREK PODWYSZYŃSKI Rodzice:KAZIMIERZ, WERONIKA WAŃKOWA 4; OLSZANICA - GMINA; GRAŻYNA PODWYSZYŃSKA Rodzice:WIESŁAW, STANISŁAWA WAŃKOWA 4; OLSZANICA - GMINA;	0.05
53	7	5/34	KW23500	WŁ	1/1	(małżeństwo) MAREK PODWYSZYŃSKI Rodzice:KAZIMIERZ, WERONIKA WAŃKOWA 4; OLSZANICA - GMINA; GRAŻYNA PODWYSZYŃSKA Rodzice:WIESŁAW, STANISŁAWA WAŃKOWA 4; OLSZANICA - GMINA;	0.05
54	7	5/35	KW23670	WŁ	1/1	(małżeństwo) JÓZEF MATERNA Rodzice:WŁADYSŁAW, STEFANIA WAŃKOWA 6/10; 38-711 ROPIENKA OLSZANICA - GMINA; BARBARA MATERNA Rodzice:TADEUSZ, ANNA WAŃKOWA 6/10; 38-711 ROPIENKA OLSZANICA - GMINA;	0.05
55	7	5/36	KW23670	WŁ	1/1	(małżeństwo) JÓZEF MATERNA Rodzice:WŁADYSŁAW, STEFANIA WAŃKOWA 6/10; 38-711 ROPIENKA OLSZANICA - GMINA; BARBARA MATERNA Rodzice:TADEUSZ, ANNA WAŃKOWA 6/10; 38-711 ROPIENKA OLSZANICA - GMINA;	0.05
56	7	5/38	KW22792	WŁ	1/1	ARTUR JAN WASĄG Rodzice:ROMAN, JANINA WAŃKOWA 11; OLSZANICA - GMINA;	0.39
57	7	6	KS1E/00036336/2	WŁ ZA	1/1 1/1	POWIAT LESKI RYNEK 1; 38-600 LESKO; POWIATOWY ZARZĄD DRÓG BIESZCZADZKA 40; 38-606 BALIGRÓD;	0.76
58	7	7/1	KW22679	WŁ	1/1	BOGDAN HOMA Rodzice:WŁADYSŁAW, ZOFIA PIASTOWSKA 38/42; 38-700 USTRZYKI DOLNE;	2.44
59	7	7/2	KW28633	WŁ	1/1	GMINA OLSZANICA OLSZANICA; 38-722 OLSZANICA OLSZANICA - GMINA;	0.16
60	7	7/4	KW28633	WŁ	1/1	GMINA OLSZANICA OLSZANICA; 38-722 OLSZANICA OLSZANICA - GMINA;	0.10

61	7	7/5	KW22792	WŁ	1/1	ARTUR JAN WASĄG Rodzice:ROMAN,JANINA WAŃKOWA 11; OLSZANICA - GMINA;	1.48
62	7	9	KS1E/00036336/2	WŁ ZA	1/1 1/1	POWIAT LESKI RYNEK 1; 38-600 LESKO; POWIATOWY ZARZĄD DRÓG BIESZCZADZKA 40; 38-606 BALIGRÓD;	0.59
63	7	10	KS1E/00036336/2	WŁ ZA	1/1 1/1	POWIAT LESKI RYNEK 1; 38-600 LESKO; POWIATOWY ZARZĄD DRÓG BIESZCZADZKA 40; 38-606 BALIGRÓD;	1.43
64	7	11/3	KW34896	WŁ	1/1	WOJCIECH JAROSŁAW BŁASZCZAK Rodzice:JAN,ALICJA SZOPENA 16; 38-600 LESKO;	1.08
65	7	11/4	KS1E/00022510/5	WŁ WŁ	2/5 3/5	(małżeństwo) MAREK PODWYSZYŃSKI Rodzice:KAZIMIERZ,WERONIKA WAŃKOWA 4; OLSZANICA - GMINA; GRAŻYNA PODWYSZYŃSKA Rodzice:WIESŁAW,STANISŁAWA WAŃKOWA 4; OLSZANICA - GMINA; (małżeństwo) WŁADYSŁAW ŁAZOR Rodzice:ELIASZ,ANNA WAŃKOWA 4/1; OLSZANICA - GMINA; BRONISŁAWA ŁAZOR Rodzice:JAN,KAROLINA WAŃKOWA 4/1; OLSZANICA - GMINA;	0.17
66	7	11/6	KW25934	WŁ	1/1	JAN BUDACZ Rodzice:WŁADYSŁAW,EUGENIA WAŃKOWA 6; 38-711 ROPIENKA OLSZANICA - GMINA;	0.15
67	7	11/7	KW34909	WŁ	1/1	JAN BUDACZ Rodzice:WŁADYSŁAW,EUGENIA WAŃKOWA 6; 38-711 ROPIENKA OLSZANICA - GMINA;	0.03
68	7	12		SI SI	1/2 1/2	ANNA KRUCZEK Rodzice:PIOTR WAŃKOWA; OLSZANICA - GMINA; JAKUB KRUCZEK Rodzice:MICHAŁ WAŃKOWA; OLSZANICA - GMINA;	0.24
69	7	13	KW11000	WŁ WŁ	1/2 1/2	JÓZEF ŻELAZKO Rodzice:EDWARD,MARIA WAŃKOWA 7; OLSZANICA - GMINA; STANISŁAWA ŻELAZKO WAŃKOWA; OLSZANICA - GMINA;	0.12
70	7	14	KW10984	WŁ WŁ WŁ	48/13 48/13 48/13	AGNIESZKA BARNAŚ Rodzice:JAN,WŁADYSŁAWA ANETA ANNA BUDACZ Rodzice:JAN,WŁADYSŁAWA WAŃKOWA 6/3; 38-711 ROPIENKA OLSZANICA - GMINA; MAŁGORZATA CHYTŁA Rodzice:JAN,WŁADYSŁAWA	0.10

				WŁ	32/54	(małżeństwo) RYSZARD MOŁCZAN Rodzice:EDWARD,GENOWEFA WAŃKOWA 6/2; 38-711 ROPIENKA OLSZANICA - GMINA; BRONISŁAWA MOŁCZAN Rodzice:LEOPOLD,BARBARA WAŃKOWA 6/2; 38-711 ROPIENKA OLSZANICA - GMINA;	
				WŁ	32/54	(małżeństwo) CZESŁAW MUSYT Rodzice:PAWEŁ,STANISŁAWA WAŃKOWA 6/17; 38-711 ROPIENKA OLSZANICA - GMINA; ZOFIA MUSYT Rodzice:STANISŁAW,ZOFIA WAŃKOWA 6/17; 38-711 ROPIENKA OLSZANICA - GMINA;	
				WŁ	32/54	(małżeństwo) STANISŁAW SOPCZYŃSKI Rodzice:MIKOŁAJ,JANINA WAŃKOWA 6/18; OLSZANICA - GMINA; GRAŻYNA SOPCZYŃSKA Rodzice:WŁADYSŁAW,CECYLIA WAŃKOWA 6/18; OLSZANICA - GMINA;	
				WŁ	32/54	(małżeństwo) ANDRZEJ ŚLIWA Rodzice:ANDRZEJ,MARIA WAŃKOWA 6/16; 38-711 ROPIENKA OLSZANICA - GMINA; WIESŁAWA ŚLIWA Rodzice:DYMITR,EWA PGR; 38-711 ROPIENKA WAŃKOWA;	
				WŁ	32/54	(małżeństwo) ZBIGNIEW ŻELAZKO Rodzice:EDWARD,MARIANNA WAŃKOWA 6/7; 38-711 ROPIENKA OLSZANICA - GMINA; GABRIELA ŻELAZKO Rodzice:STANISŁAW,ANTONINA WAŃKOWA 6/7; 38-711 ROPIENKA OLSZANICA - GMINA;	
75	7	19		WŁ	1/1	BOGDAN HOMA Rodzice:WŁADYSŁAW,ZOFIA PIASTOWSKA 38/42; 38-700 USTRZYKI DOLNE;	0.55
76	7	20	KS1E/00020682/7	WŁ	1/1	GMINA OLSZANICA OLSZANICA; 38-722 OLSZANICA OLSZANICA - GMINA;	0.06
77	7	21		WŁ	1/1	MARIA ŻELAZKO Rodzice:MICHAŁ,STEFANIA WAŃKOWA 8; 38-711 ROPIENKA OLSZANICA - GMINA;	0.43
78	7	22	KS1E/00010554/8	WŁ ZA	1/1 1/1	SKARB PAŃSTWA REGIONALNY ZARZĄD GOSPODARKI WODNEJ W KRAKOWIE INSPEKTORAT W PRZEMYSŁU JANA PAWŁA II 6; 37-700 PRZEMYSŁ;	0.81
79	7	24		WŁ WŁ	1/2 1/2	EDWARD ŻELAZKO Rodzice:WOJCIECH,MARIA WAŃKOWA; OLSZANICA - GMINA; MARIA ŻELAZKO Rodzice:MICHAŁ,STEFANIA	3.48